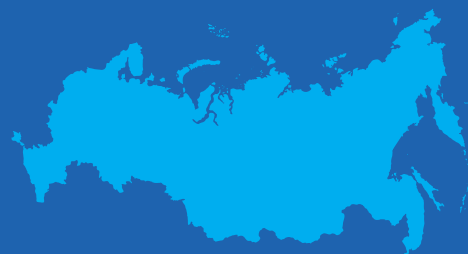


Русское
географическое
общество



ИТОГИ ДЕЯТЕЛЬНОСТИ 2018





**ИТОГИ ДЕЯТЕЛЬНОСТИ
РУССКОГО ГЕОГРАФИЧЕСКОГО ОБЩЕСТВА
В 2018 ГОДУ**



Дорогие друзья!

Представляем вам отчет Русского географического общества за 2018 год. В нем приведена информация о важнейших событиях в жизни Общества – экспедициях и полевых лагерях, публикациях и фондах, многочисленных выставках и конкурсах, молодежных и международных мероприятиях.

Охватить все проекты – задача сложная: только региональные отделения РГО провели в истекшем году более 3 тысяч мероприятий. Однако все ключевые для Общества и российской географии события, – такие, как Географический диктант, Премия РГО, проект «Золотой фонд РГО», фотоконкурс и серия выставок «Самая красивая страна», конкурс «Лучший гид России», Комплексная археолого-географическая экспедиция по изучению кургана Туннуг и другие, – нашли свое отражение на страницах отчета.

Прошедший год показал позитивную динамику по всем основным направлениям работы. По сравнению с 2017 годом примерно в 1,5 раза выросло количество участников проектов и мероприятий: одни лишь выставки РГО увидели 15 миллионов человек. Географический диктант охватил половину мира – 99 стран. Расширилась экспедиционная и волонтерская программа Общества. Более чем в 1,5 раза увеличилось число молодежных клубов РГО. Набрала мощь работа музейно-выставочного комплекса «Константиновская батарея», который посетили почти 22 тысяч человек, а одну из экскурсий провел лично Президент РГО Сергей Шойгу.

При поддержке грантов РГО в 2018 году по результатам экспедиций и исследований выпущены десятки атласов и монографий, проведены исследования, посвященные стратегическому планированию развития Сибири, проанализировано загрязнение впадающих в Байкал рек и дорожной пыли Москвы, сняты документальные фильмы о разных регионах мира – от Курил до Антарктиды, создан и наполнен историко-географической информацией интернет-портал ранних карт Урала.

Важным делом, инициированным Русским географическим обществом, стало присвоение имен трех выдающихся деятелей Общества – П.П. Семенова-Тян-Шанского, М.В. Певцова и А.И. Воейкова – московским улицам. Уместно будет привести здесь высказывание Петра Петровича Семенова-Тян-Шанского, как нельзя лучше отражающее задачи Русского географического общества: «Стремлением каждого ученого, если он хочет жить одной жизнью со своими соотечественниками, должно быть, кроме старания подвинуть абсолютно вперед человеческое знание, еще и желание ввести его сокровища в жизнь народную».

Будем рады видеть всех вас в числе участников проектов Русского географического общества!





“ БЕСКОРЫСТНЫЙ, СОЦИАЛЬНО ЗНАЧИМЫЙ ТРУД НА БЛАГО СТРАНЫ ВО ВСЕ ВРЕМЕНА ОПРЕДЕЛЯЛ ДУХ И ХАРАКТЕР РУССКОГО ГЕОГРАФИЧЕСКОГО ОБЩЕСТВА. ОНО ВЕРОЙ И ПРАВДОЙ СЛУЖИТ ДЕЛУ ПРОСВЕЩЕНИЯ, СБЕРЕЖЕНИЯ ПРИРОДЫ, РАЗВИТИЮ ОБРАЗОВАНИЯ, КУЛЬТУРЫ, НАУКИ, КРАЕВЕДЕНИЯ.

НАША ЗАДАЧА – СБЕРЕЧЬ ТО, ЧТО СДЕЛАНО НАШИМИ ПРЕДШЕСТВЕННИКАМИ, И ВПИСАТЬ В ЛЕТОПИСЬ РГО НОВЫЕ ИМЕНА И НОВЫЕ ЯРКИЕ СОБЫТИЯ.

ПРИ ПОДДЕРЖКЕ ПОПЕЧИТЕЛЬСКОГО И МЕДИА-СОВЕТОВ РГО РЕАЛИЗУЕТ ВСЕ БОЛЬШЕ ЗАСЛУЖИВАЮЩИХ ВНИМАНИЯ ЭКСПЕДИЦИЙ, ПРОСВЕТИТЕЛЬСКИХ АКЦИЙ, ДОКУМЕНТАЛЬНЫХ ПРОЕКТОВ О РОССИИ.

ХОЧУ ПОБЛАГОДАРИТЬ ВСЕХ, КТО ДЕЛАЕТ ЭТУ РАБОТУ, ЗА ТО, ЧТО БЛАГОДАРЯ ВАШИМ УСИЛИЯМ, ВАШИМ ТАЛАНТАМ И ВАШЕМУ МУЖЕСТВУ МЫ ВСЕ ВМЕСТЕ ИМЕЕМ ВОЗМОЖНОСТЬ ПОГРУЗИТЬСЯ В АБСОЛЮТНО УНИКАЛЬНЫЙ, ОЧЕНЬ ИНТЕРЕСНЫЙ МИР НАУКИ, ТВОРЧЕСТВА, ПУТЕШЕСТВИЙ И САМОПОЗНАНИЯ.

В.В. ПУТИН

*Председатель Попечительского Совета
Русского географического общества*



“ УБЕЖДЕН, ЧТО В КАЖДОМ ЧЕЛОВЕКЕ ЗАЛОЖЕНО СТРЕМЛЕНИЕ К РАЗВИТИЮ. РУССКОЕ ГЕОГРАФИЧЕСКОЕ ОБЩЕСТВО ДЕЛАЕТ ВСЕ ВОЗМОЖНОЕ, ЧТОБЫ ЭТО СТРЕМЛЕНИЕ ПОДДЕРЖИВАТЬ И ПООЩРЯТЬ. ВСЕ НАШИ ОСНОВНЫЕ ПРОЕКТЫ – ОБ ЭТОМ.

МНЕ ПРИЯТНО ОТМЕТИТЬ, ЧТО В ПОСЛЕДНИЕ ГОДЫ АКТИВНОСТЬ НАШИХ РЕГИОНАЛЬНЫХ ОТДЕЛЕНИЙ РАСТЕТ. РУССКОЕ ГЕОГРАФИЧЕСКОЕ ОБЩЕСТВО ОСВАИВАЕТ НОВЫЙ ФОРМАТ МЕЖДУНАРОДНОГО СОТРУДНИЧЕСТВА. МЫ НАЧАЛИ АКТИВНОЕ ВЗАИМОДЕЙСТВИЕ С ОРГАНИЗАЦИЯМИ, РАБОТАЮЩИМИ ПОД ЭГИДОЙ ОРГАНИЗАЦИИ ОБЪЕДИНЕННЫХ НАЦИЙ.

АУДИТОРИЯ ПРОЕКТОВ РУССКОГО ГЕОГРАФИЧЕСКОГО ОБЩЕСТВА – ДЕСЯТКИ МИЛЛИОНОВ ЧЕЛОВЕК В РОССИИ И ЗА РУБЕЖОМ. УЗНАВАЕМОСТЬ РУССКОГО ГЕОГРАФИЧЕСКОГО ОБЩЕСТВА СРЕДИ НАСЕЛЕНИЯ ЗА ПОСЛЕДНИЕ ПЯТЬ ЛЕТ ВЫРОСЛА ПОЧТИ В ТРИ РАЗА. НО САМОЕ ГЛАВНОЕ – ЕЩЕ БОЛЕЕ СТРЕМИТЕЛЬНО РАСТЕТ ЧИСЛО ЖЕЛАЮЩИХ ВСТУПИТЬ В ОБЩЕСТВО, ПРИНЯТЬ УЧАСТИЕ В ТОМ, ЧТО МЫ ДЕЛАЕМ.

С.К. ШОЙГУ

Президент Русского географического общества

СОДЕРЖАНИЕ

| | |
|---|---|
| РУССКОЕ ГЕОГРАФИЧЕСКОЕ ОБЩЕСТВО В ЦИФРАХ | 6 |
|---|---|

| | |
|--|---|
| 01. УПРАВЛЕНИЕ. ДЕЯТЕЛЬНОСТЬ СОВЕТОВ И КОМИССИЙ | 8 |
|--|---|

| | |
|---|----|
| 02. МОЛОДЕЖНОЕ ДВИЖЕНИЕ | 18 |
|---|----|

| | |
|---|----|
| 03. МАССОВЫЕ ПРОСВЕТИТЕЛЬСКИЕ МЕРОПРИЯТИЯ И ВЫСТАВКИ | 36 |
|---|----|

| | |
|--------------------------------|----|
| 04. ЭКСПЕДИЦИИ | 56 |
|--------------------------------|----|

| | |
|---|----|
| 05. РЕГИОНАЛЬНАЯ ДЕЯТЕЛЬНОСТЬ | 72 |
|---|----|

| | |
|--|----|
| 06. МЕЖДУНАРОДНАЯ ДЕЯТЕЛЬНОСТЬ | 90 |
|--|----|

| | |
|---|-----|
| 07. ЭЛЕКТРОННЫЕ РЕСУРСЫ И МЕДИАСОПРОВОЖДЕНИЕ | 104 |
|---|-----|

| | |
|----------------------------|-----|
| 08. ГРАНТЫ | 114 |
|----------------------------|-----|

| | |
|-------------------------------------|-----|
| 09. ИЗДАНИЯ И ФОНДЫ | 132 |
|-------------------------------------|-----|

| | |
|--|-----|
| 10. СОТРУДНИЧЕСТВО С ОРГАНИЗАЦИЯМИ-ПАРТНЕРАМИ | 144 |
|--|-----|



Фото: пресс-служба РГО

РУССКОЕ ГЕОГРАФИЧЕСКОЕ ОБЩЕСТВО В ЦИФРАХ

ПРОЕКТЫ, ЭКСПЕДИЦИИ И МЕРОПРИЯТИЯ

47 000 фотографий,
поступивших на IV Фотоконкурс
РГО «Самая красивая страна»

3910 зарегистрированных
площадок Географического диктанта

3000 мероприятий региональных
отделений РГО

1400 проектов молодежных клубов РГО

608 работ, поступивших на конкурс
«Лучший гид России»

542 заявки на соискание Премии РГО

308 лекций, кинопоказов, семинаров
в лекториях в Москве и Санкт-Петербурге

128 молодежных клубов РГО
в **73** регионах России

114 крупных выставок в **18** странах

99 стран – участниц
Географического диктанта

13 крупных экспедиций Общества

12 туристических маршрутов,
одобренных РГО

ЛЮДИ

>15 000 000
посетителей выставок РГО

376 000 участников
Географического диктанта

100 000 участников
проектов молодежных клубов РГО

30 000 участников
экскурсий в Штаб-квартирах РГО
в Москве, Санкт-Петербурге
и в МВК «Константиновская батарея»

22 238 человек – количество
членов Общества, из них
1835 вступили в 2018 году

16 500 участников мероприятий
Московского лектория РГО и Лектория
имени Ю.М. Шокальского в Санкт-Петербурге

1075 участников профильных
смен РГО в детских центрах «Артек»,
«Орленок», «Смена» и «Океан»



ГРАНТЫ

1079 заявок на соискание грантов РГО, в том числе:

729 заявок на гранты региональных отделений РГО и инициативные гранты

350 заявок на медиагранты

88 грантов РГО, в том числе:

34 гранта региональных отделений РГО

30 инициативных грантов

24 медиагранта

50 грантов РГО–РФФИ, из них

25 финансируется Обществом



ИЗДАНИЯ И ФОНДЫ

4 000 000 знаков почтовой оплаты

2 200 000 страниц документов в электронной библиотеке РГО

454 546 единиц хранения в Научной библиотеке РГО

63 455 единиц хранения в Научном архиве

40 970 единиц хранения в Картографическом фонде

36 000 единиц хранения в Библиотеке в Штаб-квартире РГО в Москве

4547 новых поступлений в библиотеки РГО в Москве и Санкт-Петербурге

3816 картографических материалов, размещенных на Геопортале РГО, из них **2192** на онлайн-карте в разделе «Веб-ГИС»

2057 новых фенологических наблюдений на **306** точках

20 наград Общества, врученных в 2018 году, в том числе **9** медалей и **11** Почетных грамот РГО



МЕДИАПРОСТРАНСТВО, ПАРТНЕРЫ

4 007 414 просмотров страниц сайта РГО

2 554 229 просмотров страниц электронной библиотеки РГО

1 533 689 визитов на сайт РГО

216 560 человек в группах РГО в социальных сетях

75 000 посещений Молодежного портала из **106** стран

55 806 упоминаний РГО в СМИ

4049 информационных материалов, опубликованных на сайте РГО за год

28 новых партнерских соглашений, заключенных в 2018 году

01.

УПРАВЛЕНИЕ. ДЕЯТЕЛЬНОСТЬ СОВЕТОВ И КОМИССИЙ



В апреле 2018 года состоялось заседание Попечительского Совета Русского географического общества, на котором были рассмотрены результаты деятельности Общества в 2017 году, представлены новые проекты, вручены награды, подведены итоги грантовой кампании.

В течение года прошли заседания Управляющего совета (5 заседаний), Медиа-совета (1 заседание), Ученого совета (2 заседания), Экспертного совета (2 заседания), Совета регионов (3 заседания), Совета Старейшин (2 заседания). Были вынесены решения по грантовому конкурсу, присуждены Именные стипендии Общества. Утвержден новый состав Совета регионов, избран его президиум. Внесены изменения в положения о грантах, наградах, членстве в Обществе.

Комиссии Общества участвовали в подготовке экспертных заключений по материалам РГО, совершенствовании школьного географического образования, проведении семинаров, круглых столов и научных школ, содействовали развитию туризма в регионах Российской Федерации путем продвижения туристических проектов, занимались выпуском печатных изданий.

Комиссия по наградам подготовила предложения о присуждении 20 наград Общества.

ПОПЕЧИТЕЛЬСКИЙ СОВЕТ

27 апреля в Штаб-квартире РГО в Санкт-Петербурге состоялось заседание Попечительского Совета Общества. В нем приняли участие Президент Российской Федерации, Председатель Попечительского Совета Общества В.В. Путин, Президент Общества С.К. Шойгу, члены Попечительского, Медиа- и Управляющего советов РГО.



Фото: пресс-служба РГО

Совет подвел итоги работы Общества в 2017 году: с краткими отчетами о деятельности перед собравшимися выступили руководители проектов РГО. Также прошла презентация проектов РГО 2018 года. Объявлено о начале конкурса на соискание Премии РГО.

На заседании вручено шесть наград Общества – Улле-Кристин Йохансен (Золотая медаль имени Н.Н. Миклухо-Маклая), Олегу Добродееву и телевизионной программе «В мире животных» (Золотые медали имени Ю.А. Сенкевича), отделению РГО в Республике Саха (Якутия) и Ульяновскому областному отделению РГО (Малые серебряные медали), Молодежному клубу РГО на базе Подгоренского лицея имени Н.А. Белозорова Россошанского муниципального района Воронежской области (Почетная грамота).

Попечительский Совет РГО принял решение о предоставлении 34 грантов региональных отделений РГО, 30 инициативных грантов, 24 медиагрантов и 25 грантов РГО-РФФИ.

МЕДИА-СОВЕТ

На заседании, прошедшем 9 апреля, рассмотрены проекты, выдвинутые на получение медиагрантов Общества. Авторы грантовых заявок

представили свои инициативы перед членами Медиа-совета во главе с Д.С. Песковым. В Экспертный совет Общества направлены рекомендации о предоставлении соискателям 24 медиагрантов.

УПРАВЛЯЮЩИЙ СОВЕТ

На пяти заседаниях совета, прошедших в течение года, утверждены отчеты о деятельности РГО в 2017 году, рассмотрены рекомендации Экспертного совета Общества о предоставлении грантов РГО в 2018 году, утверждены планы Общества на 2018 год.

Объявлен конкурс на присуждение медалей Русского географического общества. Утверждены новые редакции положений о членстве, наградах, грантах РГО, утверждено награждение медалями и грамотами Общества. Вынесены решения по открытию Центров РГО.

Осенью 2018 года утверждена грантовая программа Общества в 2019 году. Утверждены победители конкурса на присуждение Именных стипендий Русского географического общества за успехи в научной, образовательной и общественной деятельности в 2018 году. Утвержден новый состав Совета регионов.

УЧЕНЫЙ СОВЕТ

На двух заседаниях, прошедших в 2018 году, Ученый совет рассмотрел заявки, поступившие на конкурс на присуждение Именных стипендий Общества, утвердил перечень заявок на инициативные гранты от Ученого совета. Члены совета обсудили национальные проекты в области экологии, вопросы выпуска периодических изданий Общества и в целом издательской политики РГО, другие вопросы.

ЭКСПЕРТНЫЙ СОВЕТ

Члены Экспертного совета рассматривали заявки на соискание грантов региональных отделений, медиагрантов, инициативных грантов Общества, а также грантов РГО-РФФИ. Итоги этой работы были обобщены на двух заседаниях совета, оформлены в виде рекомендаций и направлены в Управляющий совет Общества.

СОВЕТ РЕГИОНОВ

В 2018 году состав Совета регионов претерпел изменения. В новый состав совета вошли 30 человек; был также избран президиум совета. Рассмотрены заявки на инициативные гранты Общества, поступившие в Совет регионов. Утвержден порядок представлений от совета на соискание наград Общества. Также утверждены критерии эффективности и плановые показатели работы региональных отделений Общества.



Фото предоставлено организаторами мероприятия

На заседании совета, прошедшем 1-2 ноября в Калининграде под председательством Первого Вице-президента Общества А.Н. Чилингрова, вручены награды РГО:

- Малая серебряная медаль – Пензенскому областному отделению РГО;
- малая серебряная медаль – председателю Краснодарского регионального отделения РГО Ивану Чайке;
- Почетная грамота – председателю Вологодского областного отделения РГО Надежде Максutowой;
- Почетная грамота – председателю Костромского областного отделения РГО Роману Рябинцеву.

Участники декабрьского заседания Президиума Совета регионов уделили особое внимание деятельности профильных комиссий совета, разработке стратегии регионального развития, работе с обращениями.

СОВЕТ СТАРЕЙШИН

Совет Старейшин провел расширенное заседание 5 октября в Мордовском государственном университете имени Н.П. Огарева, с участием Председателя Правительства Республики Мордовия В.Ф. Сушкова и ректора Мордовского государственного университета С.М. Вдовина.

На заседании заслушаны доклады членов Совета Старейшин:

- Алексея Постникова – о подготовке к изданию мемуаров П.П. Семенова-Тян-Шанского;
- Виктора Ревякина – о 250-летию со дня рождения Александра фон Гумбольдта;
- Владимира Котлякова – о русско-германском проекте, связанном с этой юбилейной датой.

В 2018 году Совет Старейшин также поддержал заявки на инициативные гранты Общества 2019 года.

ПРИРОДООХРАНИТЕЛЬНАЯ КОМИССИЯ

В рамках Международного степного форума РГО 11 сентября прошло расширенное заседание бюро Постоянной Природоохранительной комиссии Общества (ППК РГО).

Рассмотрены следующие вопросы:

- отчет о деятельности ППК РГО;
- проекты по сохранению редких видов животных;
- предложения по ротации членов ППК РГО;
- план работы ППК РГО на 2019-2020 гг.

В декабре вышла иллюстрированная монография «История заповедной системы России». В монографии освещаются исторические предпосылки возникновения заповедного дела в России, рассматриваются основные этапы развития государственной сети ООПТ. Дана оценка роли академической науки в обосновании географической сети заповедных территорий. В книге помещены очерки о 22 выдающихся деятелях науки, которые внесли огромный вклад в становление заповедного дела нашей страны.



Фото предоставлено организаторами мероприятия

Комиссия также работала с обращениями граждан и организаций, в том числе:

- о решении экологических проблем Республики Бурятия, Тункинского района и национального парка «Тункинский»;
- о строительстве свинокомплексов в Лебяженском сельсовете (Курская область) и в районе Суздаля (Владимирская область);
- о разработке программы сохранения национального генофонда пород домашних животных России;
- о сохранении уникальных природных комплексов Каспийского побережья Республики Дагестан;
- о проблеме размещения полигонов ТБО в Московской области;
- об открытии заповедника под Екатеринбургом, в пригороде города Полевской;
- об оценке экологических последствий, связанных с проведением строительных работ на морском побережье курорта федерального значения Светлогорск-Отрадное;
- и другие.

КОМИССИЯ ПО ГЕОГРАФИЧЕСКОМУ И ЭКОЛОГИЧЕСКОМУ ОБРАЗОВАНИЮ

В течение года члены комиссии вели обсуждение новой образовательной концепции в рамках Межведомственной рабочей группы, в которую также вошли представители Московского государственного университета имени М.В. Ломоносова, Московского педа-

гогического государственного университета, Санкт-Петербургского государственного университета, других образовательных и научных учреждений. Возглавляет рабочую группу председатель комиссии, Первый Вице-президент РГО, президент географического факультета МГУ имени М.В. Ломоносова академик Николай Касимов.

В декабре, на заседании коллегии Министерства просвещения Российской Федерации, была утверждена Концепция развития географического образования в России, в которой учтена часть предложений рабочей группы и сообщества учителей географии; в то же время Минпросвещения России внесены в текст документа значительные коррективы.

КОМИССИЯ ПО ТЕРРИТОРИАЛЬНОЙ ОРГАНИЗАЦИИ И ПЛАНИРОВАНИЮ

19-21 октября в Санкт-Петербургском государственном университете (Институт наук о Земле) Комиссия РГО по территориальной организации и планированию провела IV школу-семинар молодых географов «Теория и практика современных региональных исследований».

Основные задачи школы-семинара — обмен опытом и повышение квалификации молодых ученых-географов в сфере территориальной организации, регионального развития и пространственного планирования, вовлечение участников школы-семинара в мероприятия, проводимые комиссией.



Фото: пресс-служба РГО

14 декабря в Штаб-квартире РГО в Москве состоялось ежегодное заседание Комиссии Русского географического общества по территориальной организации и планированию. В заседании приняли участие врио директора Департамента планирования территориального развития Министерства экономического развития Российской Федерации Алексей Елин, заместитель Министра финансов Российской Федерации Алексей Лавров, председатель Совета по изучению производительных сил ВАВТ Дмитрий Землянский. Обсуждались текущее состояние и перспективы реализации инициативного проекта комиссии «Научно-познавательное четырехтомное издание «Современная Россия: географическое описание нашего Отечества». Также был организован круглый стол на тему «Роль географии в решении проблем пространственного развития России».

ЭТНОГРАФИЧЕСКАЯ КОМИССИЯ

Этнографической комиссией РГО проведено одно заседание. По представлению комиссии Золотой медалью РГО имени Н.Н. Миклухо-Маклая награждена доктор этнологии Улла-Кристин Йохансен.

В феврале в Штаб-квартире РГО в Москве состоялась конференция, посвященная 25-летию междисциплинарного семинара «Культурный ландшафт», активную роль в работе которого играют члены Этнографической комиссии Общества.

КОМИССИЯ ПО РАЗВИТИЮ ТУРИЗМА

Ежегодное заседание комиссии прошло в Белокурихе (Алтайский край) с 15 по 18 сентября. В заседании участвовали 90 человек, в том числе Почетный Президент РГО В.М. Котляков, Вице-президент РГО П.Я. Бакланов, врио заместителя Председателя Правительства Алтайского края А.Н. Лукьянов, представители Ростуризма, органов исполнительной власти Алтайского края и Республики Алтай.

Краснодарское региональное и Алтайское краевое отделения, отделения РГО в Смоленской и Томской областях представили свои туристические проекты. Рассмотрен план развития туристического кластера Алтайского края и курорта Белокуриха.



Фото: пресс-служба РГО

11 декабря в Штаб-квартире РГО в Москве прошло собрание, посвященное Международному дню гор, девиз которого – «Горы имеют значение!». В собрании участвовали представители Комиссии РГО по развитию туризма, Постоянной Природоохранительной комиссии Общества, Института географии РАН, горных регионов России. Участники обсудили развитие познавательного туризма и сохранение природного и культурного наследия в горных биосферных заповедниках.

КОМИССИЯ ПО НАГРАДАМ

Проведено пять заседаний комиссии. Русским географическим обществом вручены медали и почетные грамоты за достижения в области охраны природы, работы с молодежью, проведения экспедиций, популяризации научных знаний, исследовательской деятельности и организации работы региональных отделений РГО.

НАГРАДЫ РУССКОГО ГЕОГРАФИЧЕСКОГО ОБЩЕСТВА, ВРУЧЕННЫЕ В 2018 ГОДУ

| № | Награда | Лауреат | Обоснование |
|---|---|--|---|
| 1 | Золотая медаль имени И.П. Бородина  | Владимир Арамилев, директор Объединенной дирекции Лазовского заповедника и национального парка «Зов тигра» | За выдающийся вклад в изучение и практическую охрану объектов природного наследия России |
| 2 | Золотая медаль имени Н.М. Пржевальского  | Дечингунгаа Доржготов, президент Монгольского географического общества | За большой вклад в исследования в области географии и геохимии почв, почвенных ресурсов и их рационального использования в Центральной Азии |
| 3 | Золотая медаль имени Н.Н. Миклухо-Маклая  | Улла-Кристин Йохансен, профессор, доктор этнологии | За большой вклад в изучение истории и культуры тюркских народов Сибири |
| 4 | Золотая медаль имени Ю.А. Сенкевича  | Олег Добродеев, генеральный директор Всероссийской государственной телевизионной и радиовещательной компании (ВГТРК) | За большой вклад в реализацию медиапроектов РГО |

| № | Награда | Лауреат | Обоснование |
|----|--|--|---|
| 5 | Золотая медаль имени Ю.А. Сенкевича  | Телевизионная программа «В мире животных», члены коллектива программы (награда вручена Николаю Дроздову, члену Медиа-совета РГО, председателю правления МЭД «Живая планета») | За большой вклад в популяризацию природного наследия и в связи с 50-летним юбилеем выхода в эфир |
| 6 | Малая серебряная медаль  | Иван Чайка, председатель Краснодарского регионального отделения РГО | За бескорыстную помощь в деятельности Общества, способствующую сохранению и приумножению славных традиций Общества |
| 7 | Малая серебряная медаль  | Пензенское областное отделение РГО (награда вручена председателю отделения Игорю Пантюшову) | За достижения в области укрепления значимой роли России в истории великих географических открытий, особый вклад в изучение и популяризацию наследия русских экспедиций |
| 8 | Малая серебряная медаль  | Отделение Русского географического общества в Республике Саха (Якутия) (награда вручена председателю отделения Александру Горохову) | За активную экспедиционную деятельность, в том числе палеонтологическую, особый вклад в научные исследования экологической направленности и организацию научно-просветительских мероприятий |
| 9 | Малая серебряная медаль  | Ульяновское областное отделение Русского географического общества (награда вручена председателю отделения Тамаре Девяткиной) | За активную работу с молодежью, организацию научно-просветительских мероприятий и вовлечение жителей Ульяновской области в эколого-краеведческую деятельность |
| 10 | Почетная грамота  | Молодежный клуб РГО на базе Подгоренского лицея имени Н.А. Белозорова Россошанского муниципального района Воронежской области (награда вручена руководителю Молодежного клуба РГО на базе Подгоренского лицея имени Н.А. Белозорова Михаилу Овчаренко) | За активную работу по привлечению молодежи к научному творчеству в области географии и смежных отраслей знаний |
| 11 | Почетная грамота  | Юрий Дарман, советник Амурского филиала Всемирного фонда дикой природы | За добросовестный труд в деле практической охраны объектов природного наследия России |

| № | Награда | Лауреат | Обоснование |
|----|---|--|---|
| 12 | Почетная грамота  | Юрий Дунишенко, сотрудник Хабаровского отделения Всероссийского НИИ охотничьего хозяйства и звероводства | За добросовестный труд в деле сохранения амурского тигра |
| 13 | Почетная грамота  | Надежда МаксUTOва, председатель Вологодского областного отделения РГО | За профессиональную и плодотворную работу по организации деятельности Вологодского областного отделения РГО |
| 14 | Почетная грамота  | Роман Рябинцев, председатель Костромского областного отделения РГО | За профессиональную и плодотворную работу по организации деятельности Костромского областного отделения РГО |
| 15 | Почетная грамота  | Анастасия Кадргулова, сотрудник Исполнительной дирекции РГО | За большой вклад в реализацию проектов Русского географического общества |
| 16 | Почетная грамота  | Сергей Катиков, сотрудник Исполнительной дирекции РГО | За большой вклад в реализацию проектов Русского географического общества |
| 17 | Почетная грамота  | Сергей Корлыханов, сотрудник Исполнительной дирекции РГО | За большой вклад в реализацию проектов Русского географического общества |
| 18 | Почетная грамота  | Елена Рыжонкова, сотрудник Исполнительной дирекции РГО | За большой вклад в реализацию проектов Русского географического общества |
| 19 | Почетная грамота  | Анастасия Сучкова, сотрудник Исполнительной дирекции РГО | За большой вклад в реализацию проектов Русского географического общества |
| 20 | Почетная грамота  | Сергей Чечулин, сотрудник Исполнительной дирекции РГО | За большой вклад в реализацию проектов Русского географического общества |



Фото: пресс-служба РГО

02.

МОЛОДЕЖНОЕ ДВИЖЕНИЕ



Главная роль в привлечении молодых сторонников Общества и работе с ними принадлежала молодежным клубам РГО, занимающимся просвещением, научной и природоохранной работой, экспедиционной и волонтерской деятельностью. Существенно расширилась их сеть — число молодежных клубов за год выросло в полтора раза и достигло 128. Появились заявки на открытие зарубежных молодежных клубов РГО.

Для обмена опытом и придания стимула к организации совместных проектов проводились межрегиональные слеты молодежных клубов. В 2018 году состоялось три таких слета, в которых участвовали представители 44 регионов России.

Как и в предыдущие годы, Общество привлекало волонтеров к своим проектам. Добровольцы участвовали в экспедициях Общества, работали в заповедниках и национальных парках, помогали в проведении Географического диктанта, церемонии вручения Премии РГО, конференции Международного географического союза, других массовых мероприятий. Расширились программы стажировок для молодых географов. Стажировки прошли в Исполнительной дирекции РГО и двух зарубежных странах.

Общество традиционно уделяло большое внимание ключевым событиям года в школьной географии — Всероссийской олимпиаде школьников, международной олимпиаде iGeo, Балтийской олимпиаде школьников. В 2018 году международные олимпиады стали для россиян особенно успешными: завоевано 2 золотых, 3 серебряных и 4 бронзовых медали. В четырех детских центрах прошли профильные смены Русского географического общества.

Состоялась очередная Международная летняя школа РГО. Для успешных молодых специалистов и общественных деятелей второй год подряд был организован конкурс на присуждение Именных стипендий РГО.

Выросла активность портала Молодежного клуба и других интернет-ресурсов Общества. Портал регулярно информировал о молодежных акциях и конкурсах, принимал заявки на открытие молодежных клубов: в 2018 году через портал подано более 100 таких заявок. В группах клуба в социальных сетях, численность которых на конец года составила 10 000 человек, заметной акцией стал образовательный проект «Географический словарь Молодежного клуба РГО».

Далее приводится более подробное описание ключевых молодежных проектов Общества.

МОЛОДЕЖНЫЕ КЛУБЫ РГО

На конец 2018 года подано 217 заявок на открытие молодежных клубов РГО. Заявки поступили из 79 регионов Российской Федерации и 5 стран (Германия, Чехия, Турция, Абхазия, Киргизия). В результате открыто 128 молодежных клубов РГО в 73 регионах Российской Федерации.



Фото: А. Гудименко

МОЛОДЕЖНЫЕ КЛУБЫ РГО



● Молодежные клубы РГО ■ Регионы России, в которых расположены молодежные клубы РГО



Фото предоставлено Молодежным клубом РГО «Альтаир»

В 2018 году были сформированы рейтинги лучших молодежных клубов РГО по итогам работы во втором полугодии 2017 года и первом полугодии 2018 года.

Главными критериями оценки деятельности клубов стали количество и качество проведенных клубами мероприятий, работа со средствами массовой информации, активность в социальных сетях, креативный подход к реализации проектов, количество привлеченных к молодежной деятельности активистов и специалистов.

МОЛОДЕЖНЫЕ КЛУБЫ РГО



| Место в рейтинге | Итоги рейтинга за второе полугодие 2017 года | Итоги рейтинга за первое полугодие 2018 года |
|------------------|--|--|
| 1 | Молодежный клуб РГО на базе Подгоренского лицея имени Н.А. Белозорова Воронежской области | Молодежный клуб РГО на базе Подгоренского лицея имени Н.А. Белозорова Воронежской области |
| 2 | Молодежный клуб РГО на базе Новороссийского местного отделения Общества | Молодежный клуб РГО на базе Отделения Общества в Республике Крым |
| 3 | Молодежный клуб РГО на базе Архангельского регионального отделения Общества | Молодежный клуб РГО на базе Центра детского и юношеского туризма и краеведения городского округа – город Камышин (Волгоградская область) |
| 4 | Молодежный клуб РГО на базе Отделения Общества в Республике Крым | Молодежный клуб РГО «Альтаир» на базе Кабардино-Балкарской региональной общественной организации содействия развитию гражданского общества «Созидание» |
| 5 | Молодежный клуб РГО на базе Тюменского областного отделения Общества | Молодежный клуб РГО на базе Лицея № 149 города Омска |
| 6 | Молодежный клуб РГО на базе Смоленского государственного университета | Молодежный клуб РГО на базе Воронежского областного отделения Общества |
| 7 | Молодежный клуб РГО на базе Алтайского республиканского отделения Общества | Молодежный клуб РГО на базе Алтайского республиканского отделения Общества |
| 8 | Молодежный клуб РГО на базе Сыктывкарского государственного университета имени Питирима Сорокина в Республике Коми | Молодежный клуб РГО на базе Туапсинского местного отделения Общества |
| 9 | Молодежный клуб РГО на базе Курганского областного отделения Общества | Молодежный клуб РГО на базе Иркутского областного отделения Общества |
| 10 | Молодежный клуб РГО на базе Тверского областного отделения Общества | Молодежный клуб РГО на базе Молодежного центра города Владимира |

За активную работу по привлечению молодежи к научному творчеству в области географии и смежных отраслей знаний Почетной грамотой Русского географического общества был награжден Молодежный клуб РГО на базе Подгоренского лицея имени Н.А. Белозорова Воронежской области. Грамота была вручена 27 апреля 2018 года в Штаб-квартире Русского географического общества в Санкт-Петербурге Председателем Попечительского Совета РГО Владимиром Путиным руководителю клуба Михаилу Овчаренко.

Итоги работы Молодежных клубов РГО во втором полугодии 2018 года будут подведены в феврале – марте 2019 года.

В течение года молодежные клубы осуществили около 1400 проектов, в которых участвовало порядка 100 000 человек.

Среди крупных проектов молодежных клубов РГО в 2018 году можно выделить следующие:

- Научно-исследовательская экспедиция по изучению гидрометеорологических особенностей района Безенги Кабардино-Балкарского высокогорного заповедника (Молодежный клуб РГО на базе Саратовского областного отделения Общества);
- Пеший поход на пик Черского и экспедиция в Охотничью пещеру имени Н.Б. Сеньковской (Молодежный клуб РГО на базе Иркутского областного отделения Общества);
- Первый туристический фестиваль для детей с ограниченными возможностями здоровья «Новые горизонты» (Молодежный клуб РГО «Альтаир» на базе Кабардино-Балкарской региональной общественной организации содействия развитию гражданского общества «Созидание»);

- Многопрофильный полевой палаточный лагерь «Возвращение к истокам - 2018» (Молодежный клуб РГО на базе Подгоренского лицея имени Н.А. Белозорова Воронежской области);
- Первая областная молодежная конференция путешественников «Дневник экспедиции» (Молодежный клуб РГО на базе Архангельского регионального отделения Общества);
- Волонтерская школа «Черные земли - 2018» (Молодежный клуб РГО на базе Отделения Общества в Республике Крым и Отделения Общества в Республике Калмыкия).

С февраля в социальных сетях велась работа над образовательным проектом «Географический словарь Молодежного клуба РГО». Участниками проекта уже освещены такие темы, как горный, пешеходный и водный туризм, археология, картография, экология, океанология, эпоха Великих географических открытий.

Важным направлением деятельности молодежных клубов РГО было проведение Молодежного интеллектуального клуба – тематических заседаний с участием старшеклассников, студентов, аспирантов, молодых преподавателей и ученых возрастом от 14 до 35 лет для обсуждения актуальных проблем современности.

В 2018 году обсуждались проблемы волонтерских молодежных экспедиций, школьный туризм в регионах России, влияние географических знаний на ход боевых действий, охрана природы в России, проблемы создания и управления научным проектом, методы популяризации географии.

Также на заседаниях проходили показы фильмов на географическую тематику, интеллектуальные игры и мастер-классы на знание географии и смежных наук.



Фото предоставлено Молодежным клубом РГО на базе АНО «Уральский следопыт»



Фото предоставлено Молодежным клубом РГО на базе Отделения Общества в Республике Крым

Активисты семи молодежных клубов приняли участие в качестве волонтеров в Географическом фестивале «Фрегат «Паллада» в Ульяновской области, оказывали помощь в проведении других региональных мероприятий.

МОЛОДЕЖНЫЕ СЛЕТЫ


Для обмена опытом и повышения квалификации представителей молодежных клубов Общества организовано три молодежных слета РГО, которые впервые объединили клубы соседних федеральных округов России.

МОЛОДЕЖНЫЕ СЛЕТЫ РГО

3 
слета

65 
участников

6 
федеральных
округов

44 
региона
России

Для участников была подготовлена образовательная программа по проект-менеджменту, интерактивным методикам работы с молодежью, организации информационного взаимодействия со СМИ. Молодые руководители повышали свою квалификацию в тренингах и мастер-классах, обсуждали совместные проекты.

С 21 по 26 августа в Республике Саха (Якутия) прошел слет молодежных клубов РГО Дальневосточного и Сибирского федеральных округов. В работе слета приняли участие директор национального парка «Ленские столбы» Аркадий Семенов и заместитель главы Хангаласского улуса Федор Ноговицын, режиссер Андрей Хорошев и другие специалисты. Для участников слета была организована богатая культурная программа.



Фото предоставлено участниками мероприятия



Фото: Д. Грудинин



Фото предоставлено участниками экспедиции



Фото предоставлено участниками мероприятия



Фото: В. Власов

С 21 по 26 сентября в Свердловской области прошел слет молодежных клубов РГО Уральского и Приволжского федеральных округов России. Особенностью слета стало участие представителей молодежных клубов РГО в фестивале «Осень уральского следопыта». Экскурсионно-познавательная программа включала посещение природного парка «Оленьи ручьи» и Висимского биосферного заповедника.

С 12 по 16 октября в Нальчике состоялся слет молодежных клубов РГО Северо-Кавказского и Южного федеральных округов. Для участников была организована обширная образовательная, а также экскурсионно-краеведческая программа, включавшая посещение старейшего Нальчикского парка и Приэльбрусья.

ВОЛОНТЕРСКАЯ ДЕЯТЕЛЬНОСТЬ

Добровольцы Общества оказали неоценимую помощь в проведении церемонии вручения Премии РГО, Географического диктанта, Тематических дней в парках Москвы, конференции Международного географического союза, региональных мероприятий, участвовали в экспедициях Общества. Чтобы стать волонтером, необходимо было пройти конкурсный отбор. Тысячи заявок на участие в проектах РГО приходили из большинства регионов России, а также из Белоруссии, Украины, Молдавии, Казахстана, Болгарии, Великобритании, Франции, Канады, Эквадора, Ирана, Китая, Непала и других стран. Наибольший интерес вызвали экспедиции и эколагеря Общества.



Фото предоставлено участниками экспедиции



Фото предоставлено участниками экспедиции

ВОЛОНТЕРЫ РГО В ЭКСПЕДИЦИЯХ 2018 ГОДА

5 

археолого-
географических
экспедиций

5 

эколого-
просветительских
лагерей

>200 

волонтеров

11 

стран

В комплексной археолого-географической экспедиции по изучению кургана Туннуг (Республика Тыва, Пий-Хемский район) участвовали 90 волонтеров Общества, в Комплексной археологической экспедиции в зоне затопления Саяно-Шушенской ГЭС – 15 волонтеров, в экспедиции «Акра – античный город Боспора» – 10 волонтеров, в экспедиции «Тайны древних художников Сибири» – 12 волонтеров, в Костенковской палеолитической экспедиции – 20 волонтеров.

Помимо работы, добровольцы посещали главные природные и культурные достопримечательности. Каждый волонтер был торжественно посвящен в археологи.

В эколого-просветительские лагеря, организованные Обществом совместно с заповедниками и национальными парками России, летом 2018 года отправились 57 волонтеров, в том числе в Кабардино-Балкарский заповедник – 17, в Баргузинский заповедник и Забайкальский национальный парк – 15, в национальный парк «Алания» – 10, в Катунский заповедник – 10, в Кроноцкий заповедник – 5.

Добровольцы РГО помогали обустраивать, маркировать и расчищать экотропы, вели учет животных, устанавливали противопожарные и информационные щиты, собирали полевые материалы для научных работ, проводили фото- и видеосъемку, занимались ремонтом построек.

Подробнее об экспедициях и эколагерях – в главе «Экспедиции».

ПРОГРАММА СТАЖИРОВОК

Стажировки в Исполнительной дирекции

В 2018 году продолжилась программа стажировок в Исполнительной дирекции РГО для кандидатов в возрасте от 18 до 25 лет. В марте заключен договор о проведении практики студентов Российского государственного гуманитарного университета.

В рамках программы 2018 года поступили 54 заявки. Отбор кандидатов проходил по многоступенчатой системе: первичный отбор по заявке на Молодежном портале РГО, выполнение тестового задания, прохождение собеседования.

Успешно прошедшие отборочные этапы 28 кандидатов из 6 регионов России и Сербии прошли стажировку в выбранном департаменте Исполнительной дирекции РГО в течение трех – четырех недель. Они участвовали в организации выставок и разработке региональных проектов, проведении мероприятий Молодежного клуба РГО в Москве, выполняли переводы на иностранные языки, участвовали в подготовке информационно-аналитических материалов.

Зарубежные стажировки

Двухнедельная стажировка в Сербии проведена в июле для 15 активистов и руководителей молодежных клубов РГО, отобранных по результатам всероссийского конкурса. Организатором молодежного обмена выступил Центр РГО в Сербии.

СТАЖИРОВКИ В ШТАБ-КВАРТИРАХ РГО В МОСКВЕ И САНКТ-ПЕТЕРБУРГЕ

54  28 
заявки стажеров

6  1 
регионов зарубежная
России страна



Фото: М. Валов

В программу стажировки вошли физико-географическое изучение горного массива Копаоник, тематические лекции, тренинги и мастер-классы.

В августе 10 молодых специалистов в возрасте от 25 до 35 лет, прошедших конкурсный отбор на сайте РГО из 87 претендентов, участвовали в стажировке в Китае, организованной Китайским географическим обществом при участии РГО. Они изучали природные, культурные и этнографические особенности Северо-Восточного Китая.

ВСЕРОССИЙСКАЯ ОЛИМПИАДА ШКОЛЬНИКОВ ПО ГЕОГРАФИИ

С 22 по 28 апреля в Ульяновском государственном педагогическом университете имени И.Н. Ульянова прошла очередная Всероссийская олимпиада школьников по географии, организованная при участии Русского географического общества. В олимпиаде участвовали 209 победителей региональных этапов.

Школьникам предстояло решить аналитические задачи и тесты, пройти полевой тур. Вне основной программы олимпиады они соревновались в конкурсе знатоков географии, а в свободное время участвовали в экскурсиях и квестах.

Победителями олимпиады стали 17 школьников, призерами — 73. Из числа лучших юных российских географов проводился отбор членов сборной команды России, которая позже отправилась на Международную географическую олимпиаду iGeo в Канаду. Все победители получили возможность поступить без вступительных экзаменов на профильные специальности в лучшие вузы страны, а также были награждены памятными подарками от Русского географического общества.



Фото предоставлено организаторами мероприятия

УЧЕБНО-ТРЕНИРОВОЧНЫЕ СБОРЫ

С 9 по 22 июля в Тверской области, в загородном комплексе МДЦ «Компьютерия», при поддержке РГО были организованы учебно-тренировочные сборы, участники которых готовились представлять Россию на международной географической олимпиаде (iGeo).

Школьники приняли участие в камеральных практических занятиях по расчету социально-экономических показателей, познакомились с основами городской экономики, агломерационными эффектами, прослушали лекции о связи географии с другими науками, проблемах геоэкологии, процессах, происходящих в Мировом океане, и многом другом. Они также прошли тестирование на владение английским языком.

Полевые занятия проходили в районе города Старица в долине Волги. Юные географы учились определять формы рельефа речных долин и возраст отложений по найденным в них окаменелостям, строили геолого-геоморфологический профиль Волги. Для ребят был также устроен поход к деревне Слобода, результатом которого стали детальные карты местности.



Фото предоставлено организаторами мероприятия

МЕЖДУНАРОДНАЯ ГЕОГРАФИЧЕСКАЯ ОЛИМПИАДА (iGEO)

С 31 июля по 6 августа в канадском Квебеке прошла международная географическая олимпиада (iGeo), в которой приняли участие представители 43 стран. Поддержку сборной команде России оказало Русское географическое общество.



Фото предоставлено участниками олимпиады

Соревновательная программа олимпиады состояла из теоретических вопросов, практических заданий по биогеографии, геоэкологии, геоморфологии, геурбанистике, землепользованию и другим дисциплинам, мультимедиа-викторины. Российские школьники завоевали четыре награды в индивидуальном зачете и первое командное место в конкурсе научных постеров. Впервые в истории олимпиады лучшим юным географом мира 2018 года стал российский выпускник Ален Коспанов.

Подробнее об олимпиаде — в главе «Международная деятельность».

БАЛТИЙСКАЯ ОЛИМПИАДА ШКОЛЬНИКОВ ПО ГЕОГРАФИИ

С 26 по 29 июня в Валмиере (Латвия) проходила V Балтийская олимпиада школьников по географии. В состав сборной России, традиционно поддерживаемой Русским географическим обществом, вошли семь школьников.

Соревновательная программа олимпиады включала в себя теоретические и практические задания из разных областей географии, мультимедиа-викторину. По итогам олимпиады россияне завоевали одну золотую, две серебряные и две бронзовые медали.

Подробнее об олимпиаде — в главе «Международная деятельность».

МЕЖДУНАРОДНАЯ ЛЕТНЯЯ ШКОЛА

Международная летняя школа РГО «География для всех» проходила с 19 по 26 августа в Санкт-Петербурге. Летняя школа была организована совместно с Санкт-Петербургским национальным исследовательским университетом информационных технологий, механики и оптики. Рабочие языки школы – русский и английский.

Участники Летней школы – студенты, аспиранты и молодые специалисты из России, Казахстана, Белоруссии, Молдавии и Польши – обменивались опытом по организации мероприятий, призванных привлечь внимание общественности к вопросам географии, повысить привлекательность географической и смежных наук для СМИ.



Фото: пресс-служба РГО

Молодые представители были разделены на группы, каждая из которых за пять рабочих дней школы подготовила небольшой проект, связанный с популяризацией географических знаний и общественной деятельностью.

Для участников школы были организованы встречи с общественными деятелями, журналистами, телеведущими, фотографами и путешественниками, лекции известных ученых, тренинги, мастер-классы, географические квесты, командные игры, экскурсии.

В последний день работы школы состоялась презентация подготовленных проектов и профессиональное жюри определило лучший из них. Им стал всероссийский конкурс «Семья на карте России», благодаря которому каждый житель нашей страны сможет рассказать о нескольких поколениях своего рода. Выигравшая команда получила возможность реализовать свой проект при содействии и под эгидой РГО.

УЧАСТНИКИ ЛЕТНЕЙ ШКОЛЫ РГО В 2018 ГОДУ

88 
заявок

20 
участников

5 
стран

ПРОФИЛЬНЫЕ СМЕНЫ ВО ВСЕРОССИЙСКИХ И МЕЖДУНАРОДНЫХ ДЕТСКИХ ЦЕНТРАХ

Как и в предыдущие годы, профильные смены РГО прошли в детских центрах «Орленок», «Океан», «Артек» и «Смена». Для отбора участников смен на Молодежном портале РГО был организован всероссийский конкурс.

Основные задачи профильных смен — привить детям любовь к родине, дать им возможность глубже изучить географию в легендарных детских центрах, получить практические навыки в полевых условиях, узнать о деятельности Русского географического общества. На церемонии закрытия смен юных исследователей ждали именные дипломы и памятные подарки от Русского географического общества.

Профильная смена РГО во Всероссийском детском центре «Орленок» (Краснодарский край, Туапсинский район) прошла с 30 мая по 20 июня с участием 300 детей возрастом от 11 до 16 лет из 47 регионов России.

ПРОФИЛЬНЫЕ СМЕНЫ РГО

4 
детских
центра

1075 
участников



Фото предоставлено Краснодарским региональным отделением РГО

Модераторы смены и эксперты РГО работали с ребятами по пяти образовательным модулям: геоэкология, картография, почвоведение, океанология, фенология. В числе мероприятий профильной смены — мастер-классы и лекции, фотоконкурс «Жемчужины России», ярмарка идей «Лифт в будущее», экшен-игра «Затерянная карта», географический диктант, показ документальных фильмов.

Профильная смена РГО во Всероссийском детском центре «Океан» (Приморский край, Владивосток) состоялась с 24 июня по 14 июля с участием 125 детей возрастом 11–17 лет из 33 регионов страны.

Перед юношами и девушками выступили специалисты по истории освоения Дальнего Востока, географии, топонимике, флоре, фауне, полезным ископаемым и окружающей среде Приморского края. Ребята изучили основы туризма и краеведения, освоили азы географических профессий на курсах картографии, метеорологии и геоэкологии, познакомились с основами археологии, экологии, микробиологии, а также узнали об особенностях географического оборудования и его применении. Состоялись конкурсы «России милый уголок» и «Россия – есть чем гордиться», ярмарка идей «Лифт в будущее».

Профильная смена РГО в Международном детском центре «Артек» (Республика Крым, Ялта, пгт Гурзуф) работала с 30 августа по 20 сентября. В смене участвовали 400 юных географов в возрасте от 11 до 17 лет из 47 регионов России.

Для ребят были организованы лекции и мастер-классы знаменитых ученых, путешественников, спелеологов, представителей медиа-индустрии. Участникам смены рассказывали об особенностях различных географических профессий, в том числе о работе полярников.

Школьники готовили и защищали научные проекты, работали с настоящим географическим оборудованием. Участники смены учились составлять план местности, измерять азимуты углов, обустраивать экологические тропы, различать минералы, писать статьи на географические темы. Для ребят была подготовлена насыщенная туристическая программа.

Профильная смена РГО во Всероссийском детском центре «Смена» (Краснодарский край, Анапа, пос. Сукко) прошла 18–31 октября. Участниками смены стали 250 детей возрастом от 11 до 17 лет из 49 регионов России, в том числе 97 активистов молодежных клубов Общества.

В течение двух недель ребята знакомились с деятельностью и проектами Русского географического общества: посещали мастер-классы и кинопоказы, ходили в походы, соревновались в интеллектуальной викторине «Клуб капитана Гранта», общались с экспертами РГО и разгадывали географические квесты.



Фото предоставлено Краснодарским региональным отделением РГО

Помимо лекций и мастер-классов школьники занимались проектно-исследовательской работой в рамках профильных модулей по геоэкологии, метеорологии и океанологии, учились составлять планы местности, измеряли азимуты углов, обустроивали экологические тропы, рассчитывали прогноз погоды. Также в занятия были включены тематические дисциплины «Картограф и Я» и «Профессии будущего».

ИМЕННЫЕ СТИПЕНДИИ РГО

В 2018 году Русское географическое общество продолжило практику присуждения Именных стипендий за успехи в научной, образовательной и общественной деятельности. Заявки на конкурс принимались в двух номинациях: «За успехи в научной и образовательной деятельности в сфере географии и смежных наук» и «За успехи в общественной деятельности, отвечающей целям и задачам Русского географического общества».



Фото: пресс-служба РГО

В рамках первой номинации было определено 4 победителя, принимавших наиболее активное участие в научных и образовательных программах, семинарах, конференциях и представивших наибольшее количество научных публикаций, входящих в список Высшей аттестационной комиссии (ВАК), в базы данных Scopus и WoS, индексируемых Российским индексом научного цитирования (РИНЦ).

Во второй номинации оценивалась активность ребят в общественной жизни. Одним из основных критериев стало количество научных и образовательных программ, фестивалей, конференций, семинаров, конкурсов и олимпиад различного уровня, организованных претендентами в качестве руководителей или исполнителей. В номинации выбрано 6 победителей.



Фото: пресс-служба РГО

ГЕОКВЕСТ

4 августа 2018 года в Москве прошел Географический квест Русского географического общества, участниками которого стали 60 человек. Молодые люди и девушки проверили свой кругозор, познакомились с историческим и культурным наследием Москвы.

Памятник Тимирязеву и памятник «Сезонник», «Дом сказок» и храм Сен-Луи — эти и другие места участники квеста должны были не просто найти, но и разгадать тайну их происхождения, определить архитектурные особенности построек, а иногда даже выяснить, кто из известных ученых или деятелей культуры здесь ранее проживал.



Фото: пресс-служба РГО

ФЕНОЛОГИЧЕСКАЯ СЕТЬ РГО

Ведется работа по расширению числа участников фенологической сети РГО. У всех желающих есть возможность оставить свои наблюдения на фенологическом портале Русского географического общества.

За 2018 год на портал поступило 2057 новых наблюдений за различными природными объектами и явлениями на 306 точках. Число наблюдений значительно увеличилось — за период 2016-2017 гг. было сделано всего 1200 наблюдений.

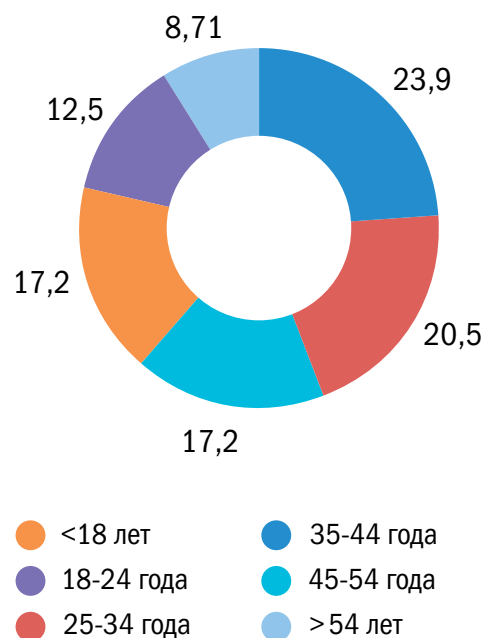
Обществом, в том числе совместно с корпорацией «Российский учебник», в 2018 году проведено несколько фенологических акций:

1. С 1 декабря 2017 года по 31 января 2018 года проходил первый онлайн-конкурс «Растительный и животный мир моего края». Участникам предлагалось составить собственный экологический маршрут, а также провести фенологические наблюдения. Победители конкурса получили памятные подарки от организаторов.
2. В январе, в рамках научно-просветительской акции «Фенологический календарь», состоялась церемония подведения итогов конкурса детских рисунков. Работы 120 финалистов вошли в Фенологический календарь, а 20 лучших рисунков животных и растений с их кратким описанием появятся в Фенологической раскраске.
3. С 26 февраля по 15 апреля был проведен онлайн-конкурс «Вестники весны». Всем желающим предлагалось понаблюдать за природой и найти первые признаки весны.
4. С 19 марта по 19 мая на Черноморском побережье Краснодарского края активисты Молодежного клуба РГО на базе местного отделения в Новороссийске совместно с учениками школ и студентами колледжей провели фенологические наблюдения «Климатическая весна».

5. С 1 по 31 июля проведен конкурс «Фенологическая экскурсия вместе с РГО». Для участия в проекте необходимо было продумать экскурсионный маршрут – карту-схему, соответствующую методике организации фенологических наблюдений.
6. С 3 сентября по 31 октября запущен фенологический конкурс «Гербарий как искусство».
7. С 20 сентября по 20 ноября для развития знаний в области фенологии, биологии, экологии для участников младшего школьного и дошкольного возрастов стартовал видеоконкурс «Фенологический видеомарафон».
8. 30 октября в Российской государственной детской библиотеке в Москве состоялся фенологический мастер-класс РГО «Создание эколюбчика своими руками». В мастер-классе участвовали более 30 человек – дети от 3 до 12 лет, а также их родители. Ребята учились при помощи растительных семян и швейных материалов создавать «травянчики».
9. С 28 ноября 2018 года по 15 февраля 2019 года идет конкурс «Мастерим кормушки».
10. С 17 декабря 2018 года по 28 февраля 2019 года проходит онлайн-конкурс «Редкие животные в моем регионе». На конкурс принимаются фотографии снежных фигур животных вместе с сочинением в трех номинациях.

За 2018 год фенологический портал посетило несколько десятков тысяч человек. Наибольший интерес вызвали программа и база данных фенологических наблюдений.

ВОЗРАСТ ПОСЕТИТЕЛЕЙ ФЕНОЛОГИЧЕСКОГО ПОРТАЛА



КОНКУРСЫ РГО И ПАРТНЕРОВ ОБЩЕСТВА

В 2018 году Обществом совместно с партнерами проведено несколько конкурсов для детей и молодежи.

Целый ряд научно-просветительских викторин, акций и конкурсов, связанных по тематике с наблюдениями за природой, был организован совместно с корпорацией «Российский учебник». Более подробная информация о них приведена выше.

В марте в московской Штаб-квартире РГО был дан старт всероссийской викторине «Путешествие с мячом», проводимой совместно с Детской футбольной лигой и приуроченной к чемпионату мира по футболу – 2018. Участникам



Фото: пресс-служба РГО

предстояло ответить на вопросы, посвященные истории чемпионатов мира по футболу, географии России и стран - участниц первенства 2018 года. Первыми на вопросы конкурса, в присутствии президента Федерации спортивных журналистов России Николая Долгополова, знаменитых футболистов Валерия Непомнящего и Анзора Кавазашвили, смогли ответить юные игроки футбольных академий «Локомотив» и «Чертаново».

Задания викторины размещались на сайтах организаторов проекта, футбольных федераций и спортивных школ, а также еженедельника «Аргументы и факты». Вопросы радиовикторины звучали в эфире радио «Спорт FM».

20 ноября в Штаб-квартире РГО в Москве прошла церемония награждения победителей Всероссийской викторины исследовательских работ для школьников «Познаем Сибирь, Россию и мир с Русским географическим обществом». Участники проекта проводили природоведческие, краеведческие, экологические исследования. Победителей викторины определило жюри из преподавателей средних школ и вузов. Дипломы и призы – экшен-камеры, рюкзаки и книги – ребятам из разных регионов России вручил Почетный Президент РГО академик В.М. Котляков.

СОТРУДНИЧЕСТВО С «ЮНАРМИЕЙ»

27 июня в московской Штаб-квартире РГО подписано соглашение о сотрудничестве между Русским географическим обществом и Всероссийским детско-юношеским военно-патриотическим общественным движением «ЮНАРМИЯ». Основным направлением сотрудничества является проведение совместных образовательных проектов и молодежных экспедиций. В июле представители «ЮНАРМИИ» приняли участие в комплексной археолого-географической экспедиции по изучению кургана Туннуг. В августе более сотни юнармейцев были задействованы в очередном сезоне комплексной экспедиции «Гогланд».



Фото: пресс-служба РГО



Фото предоставлено участниками мероприятия

03.

**МАССОВЫЕ
ПРОСВЕТИТЕЛЬСКИЕ
МЕРОПРИЯТИЯ
И ВЫСТАВКИ**



Одними из центральных событий 2018 года стали церемония вручения Премии РГО в Кремле и предшествовавший ей конкурс. Определены победители Премии в семи номинациях, вручен специальный приз жюри конкурса. На церемонии также вручены награды IV фотоконкурса РГО «Самая красивая страна» в 12 номинациях, присужден специальный приз «Лучший юный фотограф».

Как и в предыдущие годы, яркой просветительской акцией Русского географического общества стал Географический диктант. В 2018 году он охватил половину мира – 99 стран. Увеличилось число участников акции (376 тысяч человек) и площадок проведения диктанта (3910).

Обществом организовано более 100 выставок в 18 странах, которые посетило не менее 15 миллионов человек. Наибольшей популярностью пользовались серии выставок «Золотой фонд РГО» и фотоконкурса РГО «Самая красивая страна», в том числе в рамках фестиваля «Первозданная Россия». Также имели успех выставки, посвященные известным деятелям Русского географического общества: П.П. Семенову-Тянь-Шанскому, П.К. Козлову, Г.Ц. Цыбикову, А.В. Григорьеву и другим.

Проведены сотни массовых и юбилейных мероприятий – лекций, кинопоказов, семинаров, тематических дней РГО. Десятки экскурсий для детей и взрослых прошли в каждой из Штаб-квартир РГО – в Санкт-Петербурге и Москве, а также в Музейно-выставочном комплексе «Константиновская батарея». Проведены экскурсии по выставкам Общества для посетителей и прессы.

В рамках сотрудничества с РЖД продолжилась трансляция в поездах документальных и телевизионных фильмов, снятых при грантовой поддержке Общества. В ноябре по маршруту Москва – Владивосток отправился в путь тематический поезд РГО, оформленный материалами проекта «Золотой фонд РГО».

Более подробная информация о важнейших просветительских акциях Общества в 2018 году приведена ниже.

ПРЕМИЯ РУССКОГО ГЕОГРАФИЧЕСКОГО ОБЩЕСТВА

В 2018 году прошел третий конкурс на соискание Премии Русского географического общества – награды в области национальной географии, экологии, сохранения и популяризации природного и историко-культурного наследия России. Заявки на конкурс принимались от частных лиц и организаций из России и других стран – при условии, что проекты посвящены России.



Фото: пресс-служба РГО


Конкурс проходил с 27 апреля по 28 сентября в семи номинациях. В состав жюри вошли специальный представитель Президента Российской Федерации по вопросам природоохранной деятельности, экологии и транспорта, член Попечительского Совета РГО Сергей Иванов (председатель жюри), декан географического факультета МГУ имени М.В. Ломоносова Сергей Добролюбов, директор Института географии РАН Ольга Соломина, профессор, телеведущий Николай Дроздов, режиссеры Никита Михалков, Николай Лебедев и Эмир Кустурица, летчик-космонавт, Герой Российской Федерации Сергей Рязанский, другие известные ученые и общественные деятели.

На соискание Премии РГО поступило 542 заявки из 76 регионов России, а также из Белоруссии, Казахстана, Украины, Мозамбика и Ирана. Значительная часть конкурсных проектов была посвящена охране природы и сохранению историко-культурного наследия нашей страны.

Церемония награждения победителей Премии прошла 7 декабря в Государственном Кремлевском дворце с участием членов Попечительского Совета, Медиа-совета и Управляющего совета Общества. Объявлены победители Премии РГО 2018 года в 7 номинациях, вручен специальный приз жюри. Победитель в номинации

ПРЕМИЯ РУССКОГО ГЕОГРАФИЧЕСКОГО ОБЩЕСТВА

7 
номинаций

542 
заявки

76 
регионов
России

5 
зарубежных
стран

7 
победителей

1 
спецприз

«Лучший подводный проект» определен не был в связи с незначительным количеством заявок. Также на церемонии награждены победители IV Фотоконкурса РГО «Самая красивая страна».

Более подробная информация о Фотоконкурсе РГО «Самая красивая страна» приведена в разделе «Электронные ресурсы и медиасопровождение».

ЛАУРЕАТЫ ПРЕМИИ РГО 2018 ГОДА

| № | Номинация | Проект | Исполнитель |
|---|---|--|--|
| 1 | Лучший научный проект | Цифровой гербарий МГУ – крупнейшая в России база данных по биоразнообразию | Московский государственный университет имени М.В. Ломоносова, г. Москва |
| 2 | Лучший историко-культурный проект | Затопленные святыни Мологского края | Разведывательно-водолазная команда, межрегиональная общественная организация «Третий Рим», г. Москва |
| 3 | Лучший образовательный проект в области географии | Всероссийский заповедный урок | Эколого-просветительский центр «Заповедники», г. Москва |
| 4 | Лучшая экспедиция по России | Борт Тюрикова. Возвращение | Красноярское краевое отделение РГО, г. Красноярск |

| № | Номинация | Проект | Исполнитель |
|---|-------------------------------|---|---|
| 5 | Лучший природоохранный проект | Экологический образовательный проект «Чистые игры» | Межрегиональная общественная организация экологического и патриотического просвещения «Чистые игры», г. Санкт-Петербург |
| 6 | Лучший медиапроект | Медведи Камчатки. Начало жизни | Студия документального кино о природе LESFILM, Пермский край |
| 7 | Лучший молодежный проект | «Гудсерфинг» – сервис путешествий со смыслом | Информационный центр развития добровольчества «Гудсерфинг – добрые путешествия», Республика Татарстан |
| 8 | Специальный приз жюри | Молодежный волонтерский проект по сохранению затопленного храма-маяка в Крохино | Благотворительный фонд «Центр возрождения культурного наследия «Крохино», г. Москва |

ГЕОГРАФИЧЕСКИЙ ДИКТАНТ

11 ноября в России и за рубежом прошел четвертый Географический диктант. В этом году акция приобрела просветительскую направленность, ее главная цель – повышение интереса к географии России. Вопросы стали менее сложными, рассчитанными скорее на сообразительность и умение мыслить логически, чем на географическую эрудицию. Было подготовлено четыре варианта диктанта: два для проведения на территории России, один для зарубежных стран и один – для проведения онлайн-диктанта. Каждый вариант состоял из 30 вопросов.

Второй год подряд мероприятие носило международный характер. На 174 зарубежных площадках в 98 странах диктант писали наши соотечественники, живущие за границей, иностранцы, изучающие русский язык, специалисты по России и все желающие. Больше всего зарубежных площадок было организовано в Китае, а самой массовой стала площадка в Бакинском государственном университете.



Фото: пресс-служба РГО

В очном диктанте в России и за рубежом участвовало более 257 000 человек, было зарегистрировано 3910 площадок. Онлайн-версию диктанта на сайте РГО написали с 11 по 15 ноября 119 219 человек. Таким образом, всего в Географическом диктанте в России и мире приняли участие более 376 000 человек – почти в полтора раза больше, чем в 2017 году. Количество стран проведения диктанта выросло почти в 4 раза.

ПЛОЩАДКИ ГЕОГРАФИЧЕСКИХ ДИКТАНТОВ РГО



В России диктант прошел во всех 85 регионах. Лидерами по числу площадок диктанта стали Башкортостан (416 площадок), Краснодарский край (341 площадка) и Республика Саха (Якутия) (242 площадки). Среди самых необычных мест проведения диктанта – палатка на острове Матуа Большой Курильской гряды, Звездный городок, ракетный крейсер «Варяг», поезда Москва – Берлин, Москва – Нижний Новгород и Нижний Новгород – Москва, Новосибирский планетарий, музеи советских игровых автоматов в Москве и Санкт-Петербурге, судно «Маршал Крылов», большие противолодочные корабли «Адмирал Трибуц», «Адмирал Пантелеев» и «Адмирал Виноградов». Диктант писали в заповедниках «Столбы» и «Командорский», в Катунском биосферном заповеднике и других ООПТ.

Центральная площадка диктанта была организована в Шуваловском корпусе Московского государственного университета имени М.В. Ломоносова. Среди участников были Президент Русского географического общества Сергей Шойгу, ректор университета, член Попечительского Совета РГО Виктор Садовничий, олимпийские чемпионы Алексей Немов, Светлана Ишмуратова и Анна Чичерова, Герой Российской Федерации летчик-космонавт Федор Юрчихин, специальный представитель Президента Российской Федерации по вопро-

УЧАСТНИКИ ГЕОГРАФИЧЕСКИХ ДИКТАНТОВ РГО



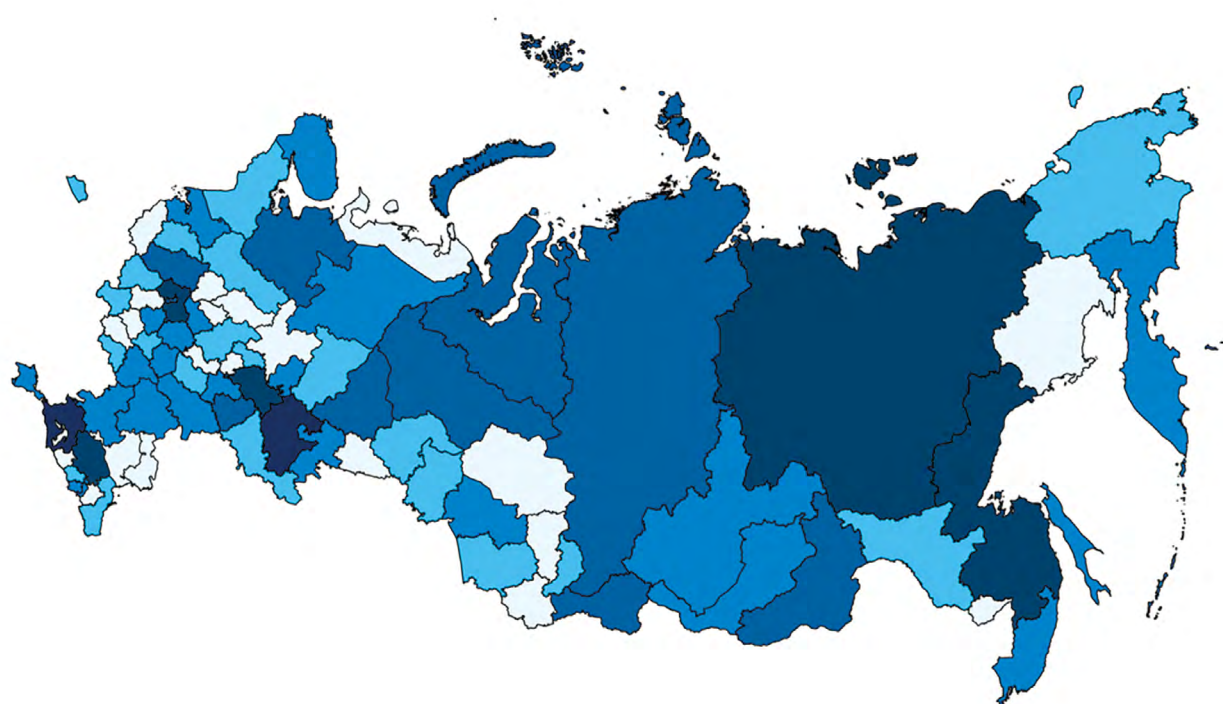
сам природоохранной деятельности, экологии и транспорта Сергей Иванов, юморист Михаил Галустян, артисты эстрады Диана Гурцкая, Юлия Началова, Алексей Гоман и другие известные деятели.

Лидерами по написанию онлайн-диктанта – 2018 среди регионов России стали Москва (13537 чел.), Московская область (7014 чел.) и Краснодарский (6771 чел.) и Ставропольский край (4994 чел.). Наибольший интерес проявили к диктанту люди в возрасте от 11 до 18 лет, а также от 36 до 53. Минимальный – в возрасте до 10 лет, старше 65 и в возрастной категории от 19 до 25 лет. Соотношение женщин и мужчин среди участников онлайн-диктанта составило 58,4% против 41,6%.

Среди очных участников диктанта средний балл за первую часть составил 56 из 100, за вторую часть – 47,7 из 100.

Среди участников онлайн-диктанта результаты распределились следующим образом: средний балл за первую часть – 71,5, за вторую часть – 54,4.

КОЛИЧЕСТВО ЗАРЕГИСТРИРОВАННЫХ ПЛОЩАДОК ГЕОГРАФИЧЕСКОГО ДИКТАНТА – 2018 В РОССИИ




<10 10-20 20-50 50-100 100-300 >300


ЛИДЕРЫ ПО КОЛИЧЕСТВУ ПЛОЩАДОК ГЕОГРАФИЧЕСКОГО ДИКТАНТА В РОССИИ В 2017 И 2018 ГОДАХ


| Год | I место | II место | III место |
|------|-----------------------------------|----------------------------------|-----------------------------------|
| 2017 | Республика Саха (Якутия) (277) | Республика Башкортостан (208) | Краснодарский край (112) |
| 2018 | Республика Башкортостан (416) | Краснодарский край (341) | Республика Саха (Якутия) (242) |

ГЕОГРАФИЧЕСКИЙ ДИКТАНТ – 2018

376 000 
участников

257 000 
очных участников

119 219 
участников онлайн-
диктанта

3910 
площадок


85 
регионов
России

99 
стран



Фото: пресс-служба РГО

РЕЗУЛЬТАТЫ ОЧНЫХ УЧАСТНИКОВ ДИКТАНТА – 2018

56 
средний балл
за первую часть
диктанта,
в том числе:

53,7
в России

58,3
за рубежом

47,7 
средний балл
за вторую часть
диктанта,
в том числе:

48,8
в России

46,5
за рубежом

РЕЗУЛЬТАТЫ УЧАСТНИКОВ ОНЛАЙН-ДИКТАНТА – 2018

71,5 
средний балл
за первую часть
диктанта

54,4 
средний балл
за вторую часть
диктанта

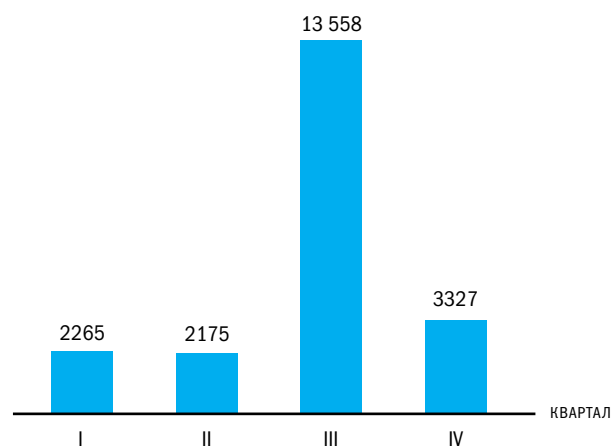
МУЗЕЙНО-ВЫСТАВОЧНЫЙ КОМПЛЕКС «КОНСТАНТИНОВСКАЯ БАТАРЕЯ»

В 2018 году Константиновскую батарею в Крыму посетило 21 865 человек.

В течение года для групп школьников регулярно проводились экскурсии по батарее. Запущен новый пассажирский маршрут, позволяющий добраться в Константиновскую батарею из Севастополя водным путем. Экскурсионная работа МВК «Константиновская батарея» в 2018 году отмечена дипломом Министерства культуры Российской Федерации.

18 марта, в день воссоединения Крыма с Россией, на площади Константиновской батареи в Севастополе при поддержке Общества был поднят в воздух аэростат «Россия».

ЧИСЛО ПОСЕТИТЕЛЕЙ МВК «КОНСТАНТИНОВСКАЯ БАТАРЕЯ» В 2018 ГОДУ



20 июня Президент РГО Сергей Шойгу провел авторскую экскурсию для прессы по музейно-выставочному комплексу «Константиновская батарея» в рамках проекта «Лучший гид России». Одновременно открылась выставка из серии «Золотой фонд РГО», посвященная великим русским путешественникам и деятелям РГО, географическим исследованиям на Крымском полуострове, а также подвигам защитников Константиновской батареи во времена Крымской и Великой Отечественной войн.



Фото: В. Савицкий



Фото: пресс-служба РГО

Отдельная часть экспозиции рассказывала о работе Русского географического общества по реставрации батареев.

31 июля на территории комплекса состоялось открытие Евразийской школы содружества и взаимопомощи «Севастополь – Россия – мир».

ВЫСТАВКИ

В 2018 году центральным аппаратом Общества проведено 114 выставок, включая 26 зарубежных. Материалы центральных выставок Общества были представлены на разных языках. В дополнение к этому практически все региональные отделения Общества организовали свои выставки.

Золотой фонд РГО


Серия выставок документов, книг и карт из архивов Русского географического общества, центральное место в которых заняли личные собрания членов Общества, отражающие их экспедиционную и научную деятельность, а также многочисленные дары меценатов, привлекла большое внимание публики и прессы.



Фото: пресс-служба РГО

ВЫСТАВКИ РГО В 2018 ГОДУ

88  **26** 
выставок в России выставок за рубежом

15 000 000 
человек – суммарная аудитория выставок

Главная выставка проекта открылась в Штабквартире Общества в Санкт-Петербурге в конце апреля, параллельно с заседанием Попечительского Совета РГО. Для широкой публики выставка работала с 1 июня по 30 декабря.

В числе экспонатов выставки:

- царская грамота 1640 года Михаила Федоровича, первого представителя династии Романовых;
- рукописи и печатные указы Петра I, Екатерины I, Анны Иоанновны, Елизаветы Петровны и Екатерины II;
- карта из античного трактата «География» Клавдия Птолемея, изданная в конце XV века;
- прижизненные издания знаменитых немецких ученых-энциклопедистов XVII века Адама Олеариуса и Атанасиуса Кирхера;
- план города и крепости Санкт-Петербурга (1730 г.);
- географический атлас итальянского картографа Дж.А. Рицци Заннони XVIII века, принадлежавший графу П.К. Разумовскому;
- этнографическая коллекция, собранная А.В. Григорьевым в Японии в XIX веке;

ОСНОВНЫЕ ВЫСТАВКИ РГО, ПРОВЕДЕННЫЕ В 2018 ГОДУ

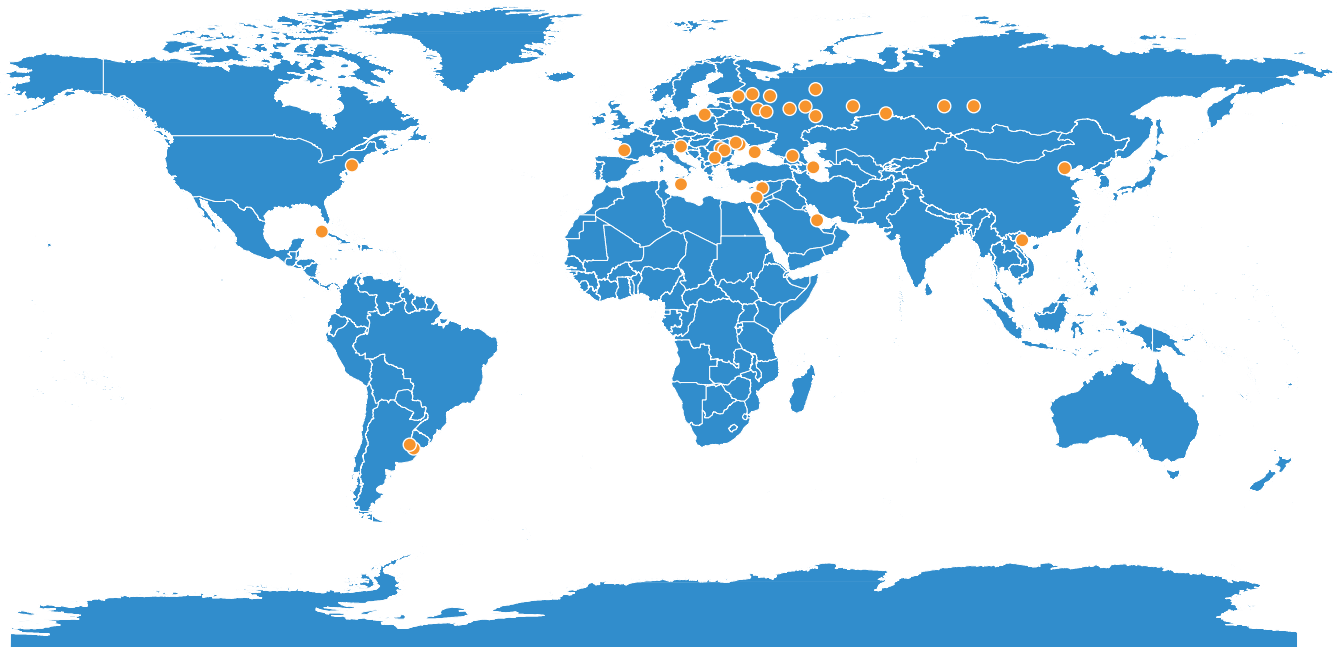


Фото: пресс-служба РГО

- одна из самых дорогих книг в истории русского книгопечатания – «История и памятники византийской эмали» (1892 г.);
- китайские лубочные картины из коллекции Почетного президента Общества академика В.Л. Комарова;
- буддийские ламаистские скульптуры, привезенные из Монголо-Сычуаньской экспедиции 1907–1909 годов П.К. Козловым;
- диплом на право дворянского герба рода Грум-Гржимайло с автографом Александра II;
- предметы из личных коллекций первого председателя РГО великого князя Константина Николаевича, Ю.М. Шокальского, В.А. Обручева, А.П. Федченко, других руководителей и знаменитых деятелей Общества.

В течение года проведено более десяти выставок проекта «Золотой фонд Русского географического общества», в том числе на Константиновской батарее, в Северо-Осетинском государственном университете имени К.Л. Хетагурова, в Балтийском федеральном университете имени Иммануила Канта Калининградской области, в Поволжском государственном технологическом университете Республики Марий Эл, в Вологодском государственном университете, в Санкт-Петербургском государственном университете, Санкт-Петербургском государственном университете государственной противопожарной службы МЧС России и на других площадках. Отдельные выставки были посвящены конкретным путешественникам или темам — экспедиционной деятельности Общества во второй половине XIX века, истории полярных исследований, картам России XVI–XVIII веков из коллекции «Россика», учебникам географии XVIII – начала XX веков.

Самая красивая страна




Фото: пресс-служба РГО

Многочисленные выставки работ Фотоконкурса РГО «Самая красивая страна» разных лет стали самой массовой просветительской акцией Общества в 2018 году. В Москве, в Ленинградской, Московской, Калининградской, Нижегородской, Самарской, Свердловской областях, в Красноярском крае и Республике Коми, а также за рубежом организовано 80 выставок.

ВЫСТАВКИ ФОТОКОНКУРСА «САМАЯ КРАСИВАЯ СТРАНА» В 2018 ГОДУ

54 

выставки
в России

9 

регионов
России

26 

выставок
за рубежом

18 

стран

11 000 000 

посетителей

Наибольшую посещаемость имели выставки, устроенные на железнодорожных и аэровокзалах: в аэропортах Внуково и Домодедово, на Ленинградском, Белорусском и Казанском вокзалах столицы, а также в аэропорту Емельяново (г. Красноярск). Их совокупная аудитория составила более 9 млн человек. Число посетителей выставок «Самой красивой страны» на фестивале «Первозданная Россия», на бульварах и в парках Москвы измеряется сотнями тысяч.



Фото: пресс-служба РГО

Зарубежные выставки фотоконкурса проходили в посольствах и культурных центрах России, в музеях, научных, образовательных и государственных учреждениях. Самой посещаемой стала выставка в Музее естественной истории Григоре Антипа в Бухаресте (Румыния) – 40 000 зрителей.

Петр Петрович Семенов-Тян-Шанский

С 15 января по 1 марта в московском городском саду «Эрмитаж» прошла выставка «Петр Петрович Семенов-Тян-Шанский». В экспозицию вошел 21 рисунок томского художника П.М. Кошарова, сопровождавшего П.П. Семенова в его экспедиции на Тянь-Шань 1856-1857 гг. Каждый рисунок сопровождал отрывок из дневниковых записей путешественника.

Народы России

С 25 февраля по 13 ноября на Курском вокзале столицы была размещена фотозона «Народы России», созданная по мотивам рисунков из альбома Густава Паули XIX века «Этнографическое описание народов России». Экспозицию смогли увидеть более 1 млн человек.

Виртуальные выставки в Музее Мирового океана

С 18 августа по 31 октября в калининградском Музее Мирового океана, на борту научно-исследовательского судна «Витязь», прошла виртуальная выставка Русского географического общества «Константиновская медаль: история одной награды. 1846-2016». Выставка стала дополнением к экспозиции «Покорители полюсов», размещенной в видеосалоне научного судна «Витязь».

2 ноября открылась виртуальная выставка РГО «Миклухо-Маклай – отважный исследователь Новой Гвинеи и Океании». Выставка работает параллельно на двух площадках музея – в выставочном центре в Пакгаузе и Морском выставочном центре.



Рисунок Н.Н. Миклухо-Маклая из Научного архива РГО

Япония в объективе А.В. Григорьева



Фото: пресс-служба РГО

С 1 ноября по 4 декабря на Гоголевском бульваре Москвы прошла выставка «Япония в объективе А.В. Григорьева», приуроченная к Году Японии в России. В экспозицию были включены фотографии, привезенные в Россию секретарем Русского географического общества А.В. Григорьевым, которые он приобрел во время пребывания в Японии во второй половине XIX века.

В поисках таинственного Хара-Хото

С 1 ноября по 26 декабря на Чистопрудном бульваре Москвы была размещена выставка «В поисках таинственного Хара-Хото», посвященная юбилею Монголо-Сычуаньской экспедиции великого русского путешественника, члена РГО П.К. Козлова. В экспозицию вошли фотографии, сделанные в ходе путешествия, а также подробные описания результатов экспедиции.

Паломник особого назначения

С 3 по 24 декабря на Никитском бульваре столицы, по случаю 145-летия со дня рождения великого путешественника, ученого, члена Русского географического общества Г.Ц. Цыбикова проходила выставка «Паломник особого назначения». В экспозиции были представлены материалы из Научного фонда РГО, а именно – фотографии, сделанные Гомбожабом Цыбиковым во время экспедиции в Тибет. Снимки сопровождались отрывками из дневника ученого, повествующими о ходе путешествия.



Фото: пресс-служба РГО

ТЕМАТИЧЕСКИЙ ПОЕЗД «ЗОЛОТОЙ ФОНД РГО»

15 ноября на Ярославском вокзале Москвы был торжественно представлен совместный проект РГО и РЖД – тематический поезд «Золотой фонд Русского географического общества». В тот же день фирменный поезд № 1/2 «Россия» отправился в путь по маршруту Москва – Владивосток. Снаружи и внутри вагоны украшены редкими фотографиями и рисунками из экспедиций 10 выдающихся ученых и путешественников – членов Русского географического общества, информацией об их открытиях.

С напутственной речью перед собравшимися выступили Первый Вице-президент РГО А.Н. Чилингаров и директор ОАО «РЖД» по пассажирским перевозкам Д.В. Пегов. Для прессы была организована экскурсия по поезду, для студентов и преподавателей Московского института инженеров транспорта — лекция на тему «Великие русские путешественники и их открытия», которую прочитал заведующий московским лекториумом РГО К.В. Кузнецов.



Фото: пресс-служба РГО

ДНИ РУССКОГО ГЕОГРАФИЧЕСКОГО ОБЩЕСТВА. КИНОПОКАЗЫ

В феврале День Русского географического общества прошел на фестивале «Первозданная Россия». Лекции и кинопоказы, организованные Обществом, посетило около 3000 человек.

Летом 2018 года тематические Дни РГО были устроены в парках «Красная Пресня», «Кузьминки», «Измайловский», «Царицыно», в Саду культуры и отдыха имени Н.Э. Баумана и в Доме культуры ВДНХ. Программа включала лекции ученых и фотографов, мастер-классы, показы фильмов, снятых при поддержке РГО, конкур-



Фото: пресс-служба РГО

сы детских рисунков, разнообразные географические игры и викторины с призами. Дни РГО посетили более 7000 человек.

С 1 июня 2017 года по 1 июня 2018 года в оборудованных мониторами поездах РЖД велась трансляция 80 документальных фильмов и передач, снятых при поддержке РГО. 31 июля 2018 года для пассажиров была запущена обновленная кинопрограмма, показ которой продлится до июля 2019 года.

С августа по декабрь в исторических парках «Россия – моя история» в Москве, Санкт-Петербурге, Махачкале, Уфе, Казани, Перми, Омске и Якутске прошло 95 показов фильмов, снятых при поддержке Русского географического общества.

УВЕКОВЕЧИВАНИЕ ПАМЯТИ ДЕЯТЕЛЕЙ РГО

В 2018 году при содействии РГО три московские улицы были названы в честь выдающихся географов и путешественников — членов Русского географического общества.



Источник: mos.ru

Проектируемый проезд № 6643 в районе проспекта Вернадского Западного административного округа стал улицей Семенова-Тян-Шанского (в честь 190-летия со дня рождения Петра Петровича Семенова-Тян-Шанского). Проектируемому проезду № 6645, также находящемуся в районе проспекта Вернадского, присвоено наименование «улица Михаила Певцова» (в честь 175-летия со дня рождения Михаила Васильевича Певцова). Безымянный проезд, расположенный между проектируемыми проездами № 6643 и № 6645 в районе проспекта Вернадского, получил название «улица Воейкова» (в честь 175-летия со дня рождения Александра Ивановича Воейкова).

ЛЕКЦИИ И ЭКСКУРСИИ


Центральный лекторий имени Ю.М. Шокальского

В 2018 году в Штаб-квартире РГО в Санкт-Петербурге прошло 73 лекции, совещания, семинара, встречи и кинопоказа, 111 заседаний комиссий. Общее число участников мероприятий – 8977 человек.

ЛЕКЦИОННАЯ ПРОГРАММА РГО

Лекторий им. Ю.М. Шокальского

184 
мероприятия

8977 
участников

Московский лекторий РГО

124 
мероприятия

>7500 
участников

40 000 
онлайн-зрителей

Наиболее крупные мероприятия:

- лекция заместителя генерального директора Продовольственной и сельскохозяйственной организации ООН (ФАО) Рене Кастро;
- открытие XII Международного этнофестиваля «Земля Калевалы»;
- церемония награждения победителей и призеров Всероссийской олимпиады школьников по географии;
- памятное мероприятие, посвященное 90-летию С.Б. Лаврова – президента Русского географического общества в 1995–2000 гг.;
- презентация первого печатного издания Красной книги Санкт-Петербурга;
- цикл лекций Н.А. Филипповой «Архитектурная старина Пермского края», «Исторические города Урала и Русского Севера», «Острова Шикотан и Кунашир»;
- лекция Н.А. Фoniaковой-Чувилlo «Наследие П.К. Козлова в российской археологии» и показ фильма «Петр Козлов. Тайна затерянного города» (к 155-летию П.К. Козлова);



Фото: пресс-служба РГО

- финал VI краеведческого конкурса «Географы и путешественники Петербурга»;
- открытие III Всероссийской конференции молодых ученых «Комплексные исследования Мирового океана - КИМО – 2018»;
- международная конференция «Актуальные вопросы биогеографии»;
- доклад А. Захарова «Антарктида. Перспективы изучения подледникового озера Восток. Материалы 62-й РАЭ (2016-2017) и 63-й РАЭ (2017-2018)»;
- презентация книги «Этноконфессиональный иллюстрированный атлас Ленинградской области».

Московский лекторий



Фото: пресс-служба РГО

В Московском лектории Общества состоялось 124 семинара, лекции и кинопоказа, в том числе на площадках партнеров. Число участников мероприятий превысило 7500. Несколько десятков тысяч человек смотрели онлайн-трансляции лекций.

В ряду наиболее ярких событий 2018 года:

- лекция Н. Дроздова «Дорогами австралийских аборигенов»;
- круглый стол «Изображения Земли из космоса в преподавании географии»;
- лекция Ф. Юрчихина «Космическая география»;
- премьера фильма Л. Круглова «Великий Северный путь»;
- лекция А. Саватюгина «История покорения Северного полюса»;
- лекция Д. Алешкина «Русская экспедиция через Мавританию»;
- лекция С. Волкова «Южная Америка глазами натуралиста»;
- лекция А. Паевского «Марсианские хроники: как человечество изучает Марс»;
- премьера фильма «Полярный меридиан» о градусных измерениях на Шпицбергене в 1898–1902 гг.;
- премьера фильма О. Стефановой «Остров Буромского»;
- премьера фильмов М. Родионова «Дагестан: территория природы» и «Можжевелевое урочище Буруны»;
- заседание секции «Россия – мое Отечество» в рамках школьной конференции «Россия многонациональная»;
- семинар к 15-летию комплексной экспедиции по изучению исторических водных путей.



Фото: пресс-служба РГО



Фото: пресс-служба РГО



Фото: пресс-служба РГО



Фото: пресс-служба РГО

На площадках партнеров Общества проходили выездные мероприятия лектория, в том числе в рамках тематических Дней РГО. Наибольший интерес у слушателей вызвали лекция С. Павлюка «Ирландия. Путешествие по Изумрудному острову» (павильон «Рабочий и колхозница» ВДНХ), премьера фильма К. Серебрякова «Хранители Алтая» (павильон «Рабочий и колхозница» ВДНХ), лекция Д. Алешкина «Через плато Путорана» (парк «Зарядье»).

Экскурсии

Штаб-квартиры Общества в Санкт-Петербурге и Москве, а также в МВК «Константиновская батарея» регулярно устраивали познавательные экскурсии для школьников, студентов, почетных гостей и друзей РГО. Также проводились экскурсии по наиболее важным выставкам Об-

щества, в том числе по тематическому поезду «Золотой фонд РГО». Особым спросом пользовались экскурсии по выставкам «Золотой фонд РГО» – только Штаб-квартирой Общества в Санкт-Петербурге проведено 57 таких экскурсий.

Региональные отделения организовывали ознакомительные экскурсии для официальных делегаций и групп учащихся. Так, Вологодское областное отделение и отделение в Республике Марий Эл провели экскурсии по выставкам «Золотой фонд РГО», Иркутское областное отделение РГО провело экскурсии по городу и Иркутскому областному краеведческому музею для делегации Сиамского общества под Королевским патронажем (Таиланд) и т. д.

ЭКСКУРСИОННАЯ ПРОГРАММА РГО В 2018 ГОДУ

94 

экскурсии
по Штаб-квартире
и выставкам РГО
в Санкт-Петербурге

30 

экскурсий
по Штаб-квартире
и выставкам РГО
в Москве

>200 

экскурсий по МВК
«Константиновская
батарея»

>30 000 

участников
экскурсий

По числу участников экскурсий лидирует МВК «Константиновская батарея»: в 2018 году комплекс посетило 21 865 человек.



Фото предоставлено организаторами мероприятия

ГЕОГРАФФИТИ

В 2018 году Русским географическим обществом проведен конкурс граффити географической направленности среди городов России. Прием заявок проходил с 1 июня по 31 октября. К участию в проекте принимались фотографии граффити, соответствующих теме



Фото предоставлено Камчатским краевым отделением РГО

природного и историко-культурного наследия России, а также ее географических особенностей (изображения животных, птиц, пейзажей, людей, карты страны и т. п.).

Свои работы на конкурс прислали 42 художника из 25 регионов России. В конкурсе участвовало 76 изображений граффити. Победителем конкурса был признан Андрей Павлов (Гатчина), получивший диплом и денежную премию. Специальным призом от Центра «Амурский тигр» за лучшее граффити-изображение тигра были награждены Дамир Бозик (Казань) и Андрей Ольховский (Нижневартовск).

К проекту по художественному оформлению городских объектов в ноябре присоединилось Камчатское краевое отделение РГО. Большой портрет русского исследователя Сибири и Камчатки Степана Крашенинникова и его знаменитый девиз «Знать свое Отечество во всех его пределах» украсили здание Камчатской краевой библиотеки, носящей имя путешественника. Автор рисунка — камчатский художник Артур Нагуманов.

ОФОРМЛЕНИЕ ШТАБ-КВАРТИРЫ РГО В МОСКВЕ

В начале 2018 года на третьем этаже Штаб-квартиры РГО в Москве была установлена памятная доска, на которой перечислены все лауреаты Константиновской медали — высшей награды Русского географического общества.



Фото: пресс-служба РГО

Также была продолжена работа по размещению бронзовых бюстов выдающихся лауреатов, в 2018 году изготовлены 10 новых бюстов: М.П. Манганари, И.И. Ходзько, В.П. Васильев, К.В. Шарнгорст, И.В. Мушкетов, А.И. Воейков, М.В. Певцов, А.П. Карпинский, В.И. Роборовский, Г.И. Танфильев. Бюсты выполнены на бронзовой подставке в виде полусферы, символизирующей полушарие Земли. Таким образом, всего в Штаб-квартире РГО в Москве выставлены 30 бюстов обладателей Константиновской медали Общества.

МАГАЗИН РГО

В 2018 году ассортимент магазина в Штаб-квартире РГО в Москве увеличился более чем в два раза, среднемесячная прибыль магазина — в 2,5 раза.

Перечень предлагаемых товаров дополнили товары для дома, наборы открыток, посвященных народам России и наградам Русского географического общества, одежда с символикой РГО, изделия из бересты, брендированные походные ножи.

Расширился ассортимент глобусов и физических карт. В продаже появились новые книги, изданные Русским географическим обществом, в том числе фотоальбом «Самая красивая страна» 2018 года.

В июне магазин перешел на 12-часовой рабочий день. Тогда же открылся интернет-магазин Русского географического общества shop.rgo.ru, в котором доступен весь ассортимент магазина; интернет-заказ можно забрать в магазине или оформить его курьерскую доставку в любую точку России.

В Штаб-квартире Общества в Санкт-Петербурге открылся геокиоск. Здесь представлена часть ассортимента магазина РГО — книги, карты, открытки, блокноты и ежедневники, ручки, органайзеры, а также товары для путешественников: дождевики, металлические термосы и кружки.



Фото: пресс-служба РГО



Фото: пресс-служба РГО

04.

ЭКСПЕДИЦИИ



В 2018 году продолжились многолетние экспедиции Общества, также стартовал ряд новых масштабных проектов. Как и прежде, большая часть экспедиций имела археолого-географическую направленность.

Наиболее важными экспедициями Русского географического общества стали:

- Комплексная археолого-географическая экспедиция по изучению кургана Туннуг (Республика Тыва);
- Комплексная археологическая экспедиция в зоне затопления Саяно-Шушенской гидроэлектростанции (Республика Тыва);
- очередной сезон Комплексной экспедиции «Гогланд» (Ленинградская область);
- очередной сезон Археолого-географической экспедиции «Акра – античный город Боспора» (Республика Крым);
- очередной сезон Археолого-географической экспедиции «Тайны древних художников Сибири» (Республика Хакасия);
- очередной сезон Костенковской палеолитической экспедиции (Воронежская область);
- очередной сезон Крымской комплексной экспедиции (Республика Крым);
- десятая экспедиция «Арктический плавучий университет»;
- экспедиция «Плавучий университет Волжского бассейна»;
- экспедиция «Плавучий университет на реке Лена»;
- и другие.

Семь экспедиций поискового характера проведено Центром подводных исследований РГО. Кроме того, экспедиционные группы Русского географического общества принимали участие в совместных экспедициях Минобороны России и Русского географического общества.



Фото предоставлено участниками экспедиции

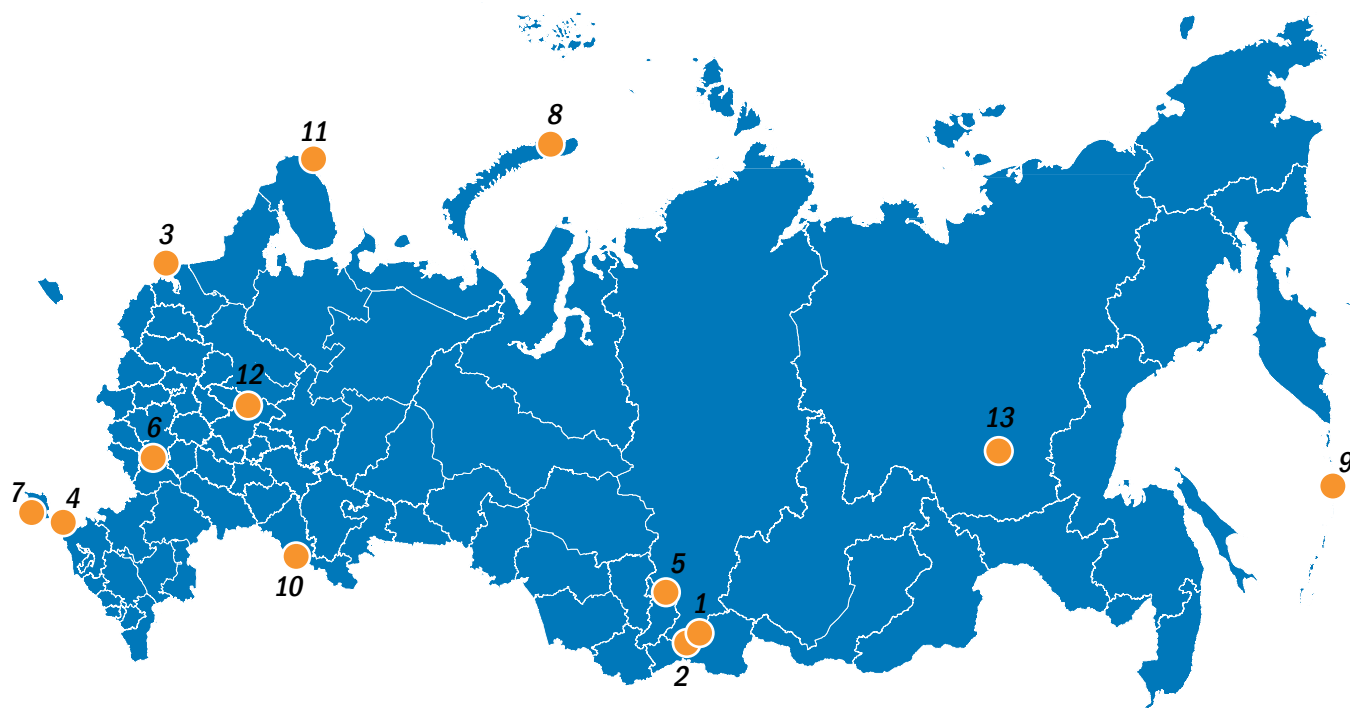


Фото предоставлено участниками экспедиции

Ряд экспедиций, в основном краеведческих, проведен региональными отделениями или молодежными клубами Общества. Можно отметить экспедицию в честь 140-летия Томского университета и 70-летия Томского областного отделения РГО и научно-исследовательскую гидрометеорологическую экспедицию в район Безенги Кабардино-Балкарского высокогорного заповедника.

Более подробные сведения о важнейших экспедиционных проектах РГО приведены ниже.

ЭКСПЕДИЦИИ РУССКОГО ГЕОГРАФИЧЕСКОГО ОБЩЕСТВА



1. Комплексная археолого-географическая экспедиция по изучению кургана Туннуг (Республика Тыва)
2. Комплексная археологическая экспедиция в зоне затопления Саяно-Шушенской гидроэлектростанции (Республика Тыва)
3. Комплексная экспедиция «Гогланд» (Ленинградская область)
4. Археолого-географическая экспедиция «Акра – античный город Боспора» (Республика Крым)
5. Археолого-географическая экспедиция «Тайны древних художников Сибири» (Республика Хакасия)
6. Костенковская палеолитическая экспедиция (Воронежская область)
7. Крымская комплексная экспедиция (Республика Крым)
8. Экспедиция «Арктический плавучий университет»
9. Камчатско-Курильская экспедиция на о. Матуа
10. Степная экспедиция
11. Поисковая экспедиция на побережье Печенгского залива
12. Экспедиция «Плавучий университет Волжского бассейна»
13. Экспедиция «Плавучий университет на реке Лена»

КОМПЛЕКСНАЯ АРХЕОЛОГО- ГЕОГРАФИЧЕСКАЯ ЭКСПЕДИЦИЯ ПО ИЗУЧЕНИЮ КУРГАНА ТУННУГ

8 июня в лагере «Туннуг» (Пий-Хемский район Республики Тыва) прошло торжественное открытие первого сезона международной экспедиции Русского географического общества по изучению и сохранению кургана Туннуг — памятника скифской культуры. Экспедиция проводится Институтом истории материальной культуры РАН при поддержке Министерства обороны Российской Федерации и с участием добровольцев, отобранных Русским географическим обществом на конкурсной основе.

С 1 июня по 31 августа последовательно работали три смены экспедиции, в которых приняли участие 90 добровольцев Общества. Первый полевой сезон экспедиции — рекогносцировочный: участники провели разведывательные работы, палеогеографические исследования территории кургана, расчистку и раскопки на периферии его южного сектора, а также частичное исследование центральной части кургана.

Экспедицией найдены артефакты IX в. до н.э. — фрагменты керамики, наконечник стрелы. Установлено, что границы захоронений вокруг кургана значительно шире, чем предполагалось ранее, что дает основание надеяться на получение большего археологического материала.

Экспедиция проведена с использованием гранта Президента Российской Федерации на развитие гражданского общества, предоставленного Фондом президентских грантов.

УЧАСТНИКИ ПЕРВОГО СЕЗОНА ЭКСПЕДИЦИИ «ТУННУГ»

>200  **90**
участников
экспедиции
добровольцев РГО,
представляющих

11
стран


>30 
археологов
и ученых других
специальностей



Фото предоставлено участниками экспедиции



Фото предоставлено участниками экспедиции

КОМПЛЕКСНАЯ АРХЕОЛОГИЧЕСКАЯ ЭКСПЕДИЦИЯ В ЗОНЕ ЗАТОПЛЕНИЯ САЯНО-ШУШЕНСКОЙ ГИДРОЭЛЕКТРОСТАНЦИИ

Экспедиция, проводимая совместно с Институтом истории материальной культуры РАН, работала в Чаа-Хольском и Улуг-Хемском районах Республики Тыва с 20 мая по 10 июля. В экспедиции приняли участие 15 добровольцев Общества.

Исследовались могильники Чирик-Даш (позднескифское время, IV-III вв. до н.э.), Ала-Тей-1 и Терезин (эпоха хунну, II-I вв. до н.э.), Хая-Ужу (хунно-сяньбийское время, III-V вв. н.э.), Ала-Тей-2 (XI-XII вв. н.э.), осмотрена раннесредневековая городище-крепость Бажын-Алаак.

На могильнике Чирик-Даш найдены три объекта позднескифского времени, в одном из которых находилось коллективное захоронение восьми человек, сопровождаемое предметами скифского времени. На могильниках Ала-Тей-1 и Терезин обнаружено более 30 захоронений, в результате чего получен значительный материал по малоизученной для Тувы эпохе хунну. Особый интерес вызвала находка частично мумифицированного погребения женщины в могильнике Терезин.

На могильнике Хая-Ужу проведены спасательные раскопки, исследовано три погребения. Осуществлены раскопки на могильнике Ала-Тей-2 и первичное обследование полузатопленного раннесредневекового городища Бажын-Алаак.



Фото предоставлено участниками экспедиции



Фото предоставлено участниками экспедиции

Для участников экспедиции регулярно читались лекции по истории и археологии края, проводились экскурсионные выезды в Национальный музей Республики Тыва и на памятники древних истории и искусства.

Экспедиция проведена с использованием гранта Президента Российской Федерации на развитие гражданского общества, предоставленного Фондом президентских грантов.

АРХЕОЛОГО- ГЕОГРАФИЧЕСКАЯ ЭКСПЕДИЦИЯ «АКРА – АНТИЧНЫЙ ГОРОД БОСПОРА»

Экспедиция, организованная совместно с Институтом истории материальной культуры РАН, работала с 1 по 31 июля в месте расположения подводного античного города Акра, недалеко от поселка Набережное (Ленинский район Республики Крым). В экспедиции приняли участие 10 специалистов ИИМК РАН и 10 добровольцев Общества, имеющих специальную подготовку для ведения подводных археологических работ.

Проведены подводные раскопки жилого квартала на площади 400 кв. м с целью выяснения планировки зданий и их конструкции, разборка культурных напластований с помощью гидроэжекторов, подводная разведка затопленной части города на площади 2 гектара и в акватории городской гавани с целью выяснения системы городской планировки и ее элементов, а также поиск объектов фортификации – стен и башен.

Добровольцы Общества участвовали в подводных археологических исследованиях стратиграфии памятника, объектов фортификации и городской застройки, в раскопках и разведках подводной части древнего города, работах по обеспечению сохранности объектов. Они также познакомились с современными методами подводной археологии.



Фото предоставлено участниками экспедиции

Экспедиция получила новые данные об истории Северного Причерноморья в целом и античных городов Боспора в частности. Осуществление экспедиции стало возможным благодаря поддержке РГО и гранту Президента Российской Федерации на развитие гражданского общества, предоставленному Фондом президентских грантов.

АРХЕОЛОГО- ГЕОГРАФИЧЕСКАЯ ЭКСПЕДИЦИЯ «ТАЙНЫ ДРЕВНИХ ХУДОЖНИКОВ СИБИРИ»

Экспедиция, проводимая совместно с ИИМК РАН, работала с 5 июля по 3 августа в районе расположения могильника Красный Камень (Богградский район Республики Хакасия). В экспедиции приняли участие 12 добровольцев Общества.

Проведены археологические исследования кургана второго могильника Красный Камень. Экспедицией получены новые данные о культурном наследии окуневской археологической культуры эпохи ранней бронзы (XXV-XVIII вв. до н.э.)

Экспедиция проведена с использованием гранта Президента Российской Федерации на развитие гражданского общества, предоставленного Фондом президентских грантов.



Фото предоставлено участниками экспедиции



Фото предоставлено участниками экспедиции

КОСТЕНКОВСКАЯ ПАЛЕОЛИТИЧЕСКАЯ ЭКСПЕДИЦИЯ

Экспедиция проведена с 10 июля по 10 августа вблизи с. Костенки и с. Борщево (Хохольский район Воронежской области). В экспедиции приняли участие 20 добровольцев Общества.

Исследованы многослойные стоянки эпохи палеолита Костенки-11, Костенки-14, Костенки-21 и Борщево-5. Возраст исследованных культурных слоев – 20-50 тысяч лет.

Получены новые данные о древнейшей истории каменного века в важнейшем центре отечественного палеолитоведения – Костенковско-Борщевском районе сосредоточения стоянок первобытного человека на Дону, о среде обитания, образе жизни, культурных и экономических связях ряда первобытных общин, обитавших на Среднем Дону в эпоху палеолита.

Добровольцы Общества участвовали в последовательном снятии археологически стерильных слоев и разборке культурных напластований в соответствии с литологией, следуя микрорельефу поверхности отложений, разборке культуровмещающих отложений тонкими



Фото предоставлено участниками экспедиции

зачистками, фиксации и снятии отдельных мелких находок, расчистке и последующей разборке скоплений находок, фото- и видеодокументировании, чертежной фиксации, нивелировке и координатной тахеометрической съемке находок, предварительной консервации органических остатков, снятии и первичной упаковке находок.

Экспедиция проводилась с использованием гранта Президента Российской Федерации на развитие гражданского общества, предоставленного Фондом президентских грантов.

КОМПЛЕКСНАЯ ЭКСПЕДИЦИЯ НА ВНЕШНИЕ ОСТРОВА ФИНСКОГО ЗАЛИВА

В 2018 году состоялся шестой полевой сезон комплексной экспедиции Русского географического общества на внешние острова Финского залива (экспедиция «Гогланд»). Экспедиция проводится при поддержке Минобороны России и Поискового движения России.

На острове Большой Тютерс проведен поиск объектов военно-технической истории и фортификации. Обнаружены и вывезены на материк три 88-миллиметровых орудия противовоздушной батареи, пункт управления артиллерийским зенитным огнем, оборудование полевой ремонтной мастерской и другая техника времен Второй мировой войны. Объекты доставлены в Кронштадт, где они после восстановления станут экспонатами создаваемого филиала парка «Патриот».



Фото предоставлено участниками экспедиции



Фото предоставлено участниками экспедиции

На о. Гогланд был развернут добровольческий лагерь. В лагере в три смены побывало 67 юнармейцев и суворовцев. Юные добровольцы приняли участие в работах по уборке побережья острова, получили туристические навыки, прошли обучение основам поисковой работы. Для добровольцев проведены лекции по подводному поиску, они побывали на судах Центра подводных исследований РГО.

Начаты совместные с Управлением навигации и океанографии Министерства обороны Российской Федерации и Поисковым движением России работы по ремонту маяков на островах Финского залива.

СТЕПНАЯ ЭКСПЕДИЦИЯ

С 1 июля по 16 августа прошел очередной этап экспедиции, проводящийся на базе Института степи Уральского отделения РАН при грантовой поддержке Общества. Этап прошел в восьми регионах России и в Казахстане.

В экспедиции приняли участие специалисты Института степи РАН и члены Молодежного клуба при Оренбургском региональном отделении Общества. Получены новые данные о природном наследии, народах и ресурсах Степной Евразии.

Участники экспедиции исследовали ландшафтно-видовые объекты, оценили их современное экологическое состояние, зафиксировали места обитания редких и исчезающих животных, провели описание и фотофиксацию объектов живой и неживой природы.



Фото предоставлено Оренбургским региональным отделением РГО



Фото предоставлено Оренбургским региональным отделением РГО

ПЛАВУЧИЕ УНИВЕРСИТЕТЫ

В 2018 году при грантовой поддержке Общества прошли очередные сезоны экспедиций плавучих университетов: Арктический плавучий университет на научно-исследовательском судне «Профессор Молчанов», Плавучий университет на реке Лена на теплоходе «Капитан Головацкий», Плавучий университет Волжского бассейна на учебном судне «Петр Андрианов».

Их организаторами стали Архангельское региональное отделение (Архангельский центр) РГО, Северный (Арктический) федеральный университет имени М.В. Ломоносова и Росгидромет, Волжский государственный университет водного транспорта, а также Отделение РГО в Республике Саха (Якутия).



Фото предоставлено участниками экспедиции



Фото предоставлено участниками экспедиции

В экспедиции Арктического плавучего университета приняли участие ученые из Швейцарии, Франции, Германии, Китая и Нигерии, консультанты из Итальянского центра Всемирного наследия ЮНЕСКО.

Проведены исследования в области гидрогеологии, метеорологии, изучения биоразнообразия, исследования природной и социокультурной среды.

КРЫМСКАЯ КОМПЛЕКСНАЯ ЭКСПЕДИЦИЯ



Фото: А. Шелякин

В III квартале 2018 года Московским государственным университетом имени М.В. Ломоносова при грантовой поддержке Общества проведен очередной сезон Крымской комплексной экспедиции, который проходил в районе городов Ялта и Севастополь. В экспедиции приняли участие преподаватели и студенты университета.

Главным объектом исследования стала Ялта – крупнейший туристический центр Южного берега Крыма. Проводится комплексная оценка качества окружающей среды города на основе экономико-географических и эколого-геохимических данных. Продолжается сбор социально-экономической информации по поселениям Республики Крым и г. Севастополь.

КАМЧАТСКО-КУРИЛЬСКАЯ ЭКСПЕДИЦИЯ



Фото предоставлено участниками экспедиции

С 13 июля по 8 августа на о. Матуа работала очередная Камчатско-Курильская экспедиция Минобороны России и Русского географического общества. Было сформировано два экспедиционных отряда – поисково-исследовательский и геологический. Первый из них провел дополнительные исследования ранее пройденных маршрутов. Выявлено около 20 новых сооружений японской оборонной инфраструктуры. Проведена фото- и кинофиксация всех маршрутов и объектов.

Обнаружено и собрано более 200 музейных предметов, проведены работы по реставрации часовни во имя Великомученика и Чудотворца Георгия, восстановлен поклонный крест в районе мыса Юрлова. Кроме того, участники экспедиции читали лекции военнослужащим, находящимся на острове, и экипажам гидрографического судна и морского буксира, на которых осуществлялась доставка экспедиции.

Геологами экспедиции выполнены маршрутные исследования вулканических пород, собрана представительная коллекция основных их типов, обнаружены и описаны коренные выходы жильных зон. После проведения аналитических исследований собранных материалов будут подготовлены научные публикации.

КОМПЛЕКСНАЯ ЭКСПЕДИЦИЯ СЕВЕРНОГО ФЛОТА НА АРХИПЕЛАГ НОВАЯ ЗЕМЛЯ

С 1 июля по 20 сентября проведен третий этап комплексной экспедиции на архипелаг Новая Земля, организованной Объединенным стратегическим командованием Северного флота при грантовой поддержке Общества. В экспедиции приняли участие 55 военнослужащих, в том числе представители Центра РГО на Северном флоте.

Совершен рейд экспедиционного отряда на ледниковое плато Северного острова, вдоль северного побережья Карской стороны Новой Земли, а также исследование места зимовки Виллема Баренца.

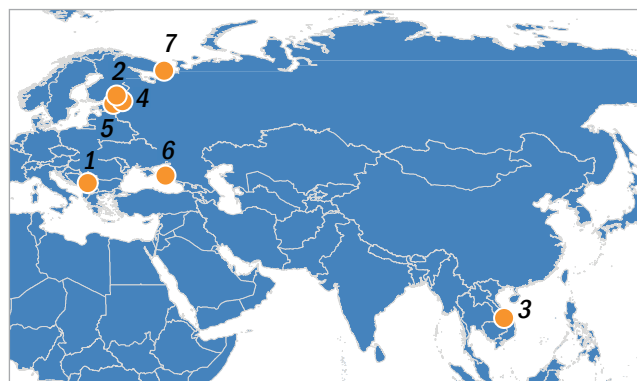
ПОИСКОВАЯ ЭКСПЕДИЦИЯ НА ПОБЕРЕЖЬЕ ПЕЧЕНГСКОГО ЗАЛИВА

С 20 по 30 июня совместно с Объединенным стратегическим командованием Северного флота проведена поисковая экспедиция на побережье Печенгского залива (полуострова Средний и Рыбачий). От Русского географического общества в экспедиции участвовали три специалиста.

ЭКСПЕДИЦИИ ЦЕНТРА ПОДВОДНЫХ ИССЛЕДОВАНИЙ РГО

В 2018 году Центр подводных исследований РГО провел семь экспедиций.

ЭКСПЕДИЦИИ ЦЕНТРА ПОДВОДНЫХ ИССЛЕДОВАНИЙ РГО




1. Экспедиция на озеро Газиводе;
2. Исследования Транзундского рейда;
3. Экспедиция на озеро Нонгфатом;
4. Экспедиция «Эстебрюгге»;
5. Экспедиция «Кургальский полуостров»;
6. Экспедиция «Императрица Екатерина Великая»;
7. Экспедиция в горло Белого моря.



Фото предоставлено участниками экспедиции

Экспедиция на озеро Газиводе

С 28 января по 14 марта обследована акватория озера Газиводе (Республика Сербия), обнаружено семь построек, в том числе церкви XII-XIII веков и, предположительно, фундамент дворца Елены Анжуйской.



Изображение предоставлено участниками экспедиции

Экспедиция на озеро Нонгфатом

С 14 апреля по 2 мая по приглашению принимающей стороны исследовалась акватория оз. Нонгфатом (Республика Лаос). Основные задачи экспедиции – визуальное обследование озера, подводная фото- и видеосъемка, замеры глубин, отбор проб грунта.



Фото предоставлено участниками экспедиции

Исследования Транзундского рейда

С 20 февраля по 10 марта проходили подводные исследования в районе Транзундского рейда (северо-восток Финского залива). Найдены останки двух деревянных парусных кораблей. Также получен опыт проведения подводных работ в условиях низких температур (до минус 30 градусов по Цельсию).



Фото предоставлено участниками экспедиции

Экспедиция «Эстебрюгге»

С 25 апреля по 5 мая велись работы в Финском заливе (район острова Котлин). Основные задачи экспедиции – поиск предметов корабельного имущества и артефактов, представляющих интерес для музеефикации, их подъем на поверхность, обследование других объектов.

Проведена съемка всех 12 ранее найденных объектов и получены их трехмерные изображения хорошего качества. Обнаружены 11 новых объектов. Один из найденных объектов, «Металлическая баржа – 2», был частично обследован водолазами. Обнаружены и подняты на поверхность предметы корабельного оборудования и имущества.

Экспедицией также исследованы останки бронепалубного крейсера «Олег». Обнаружены и подняты на поверхность предметы корабельного имущества: иллюминатор, элементы электрооборудования, палубный светильник, фрагмент блока бегучего такелажа.

Экспедиция «Кургальский полуостров»

С 12 по 26 мая в акватории Кургальского полуострова (район Нарвского залива Балтийского моря) работала экспедиция Центра подводных исследований РГО. Задачи экспедиции – обследование района, выявление подводных объектов периода Второй мировой войны, создание карты расположения опасных объектов и 3D-моделей затонувших судов и кораблей.

Найдено и обследовано водолазами 3 объекта, в том числе останки советского самолета (предположительно, Ил-16) и немецкого минного заградителя «Роланд».



Фото предоставлено участниками экспедиции

Экспедиция «Императрица Екатерина Великая»

С 25 мая по 26 июля в районе Цемесской бухты Черного моря продолжались работы по исследованию одноименного затонувшего броненосца.



Фото предоставлено участниками экспедиции

Осуществлены подъем на поверхность и первичная консервация артефактов (нактоуз, элементы механизмов паропровода), извлечен и поднят на поверхность девиационный шкаф. Произведена расчистка завала в разрушенном котельном отделении для прохода в нижнее помещение. Сделана фото- и видеосъемка для производства второй части документального фильма Центра подводных исследований РГО о работах на линкоре.

Экспедиция в горло Белого моря

Экспедиция прошла с 5 по 20 июля. Цель экспедиции – гидроакустический поиск затонувших объектов в акватории горловины Белого моря.

В результате работ, которые велись в 5 разных точках (район о. Сосновец, на траверзе о. Горяинов, в районе полигонов «Поной-3», «Панфилов-1» и «Панфилов-2»), обнаружено 8 затонувших объектов: 1 плавучий док, 3 деревянных парусных судна разных типов и размеров, предположительно, XIX века, 4 парохода начала XX века. По всем объектам получены детальные изображения, позволяющие определить их состояние и разработать программы водолазных работ по их обследованию.



Фото предоставлено участниками экспедиции



Фото предоставлено участниками экспедиции

Кабардино-Балкарский заповедник

Лагерь проведен со 2 по 15 июля на Башиль-Чегемском участке заповедника с участием 17 волонтеров. Добровольцы Общества занимались ремонтом и обустройством экологической тропы, расчисткой территории заповедника.



Фото предоставлено участниками экспедиции

ЭКОЛОГО-ПРОСВЕТИТЕЛЬСКИЕ ЛАГЕРЯ НА ОСОБО ОХРАНЯЕМЫХ ПРИРОДНЫХ ТЕРРИТОРИЯХ

В 2018 году организованы и проведены волонтерские эколого-просветительские лагеря на нескольких ООПТ. Экопросветительские лагеря проводились при поддержке гранта Президента Российской Федерации на развитие гражданского общества, предоставленного Фондом президентских грантов.

Кроноцкий заповедник

Лагерь проведен с 12 августа по 30 сентября в различных районах Камчатского края с участием 5 добровольцев РГО, которые занимались благоустройством территории кордона Кроноки, прокладывали и расчищали туристические тропы.



Фото предоставлено участниками экспедиции

«Заповедное Подлеморье» (Баргузинский заповедник, Забайкальский национальный парк)

Лагерь работал в Баргузинском районе Республики Бурятия с 12 по 26 июля. Русское географическое общество направило в эколагерь 15 добровольцев, которые создали в Забайкальском национальном парке, на перешейке полуострова Святой Нос, тропу общего доступа, а также провели расчистку экологической тропы «Шумилиха» после пожара в Баргузинском заповеднике.



Фото предоставлено участниками экспедиции



Фото предоставлено участниками экспедиции

Национальный парк «Алания»

Лагерь проведен с 16 по 29 июля в Ирафском районе Республики Северная Осетия – Алания с участием 10 добровольцев РГО. Волонтеры Общества работали над благоустройством экологических троп.



Фото предоставлено участниками экспедиции

Катунский заповедник

Лагерь прошел с 30 июля по 12 августа в Усть-Коксинском районе Республики Алтай. Десять добровольцев Русского географического общества были заняты обустройством эколого-познавательной тропы «В край озер и водопадов».




Фото предоставлено участниками экспедиции



Фото предоставлено участниками экспедиции

05.

**РЕГИОНАЛЬНАЯ
ДЕЯТЕЛЬНОСТЬ**



В 2018 году в ряды Русского географического общества было принято 1835 человек, исключено 1502 человека. Число членов Общества на 1 января 2019 года составило 22 238 человек. Утверждена новая форма членского билета в виде пластиковой карты с магнитной полосой.

Разработана система онлайн-оплаты членских взносов банковской картой через сайт Общества. Обновлен раздел сайта о вступлении в члены Общества, ведется работа по созданию личного кабинета члена РГО.

Число попечительских советов региональных отделений Общества в 2018 году достигло 40 — создан попечительский совет Магаданского областного отделения РГО. Сформированы новые составы попечительских советов в Республике Саха (Якутия), Ивановской области, Республике Башкортостан, Красноярском крае.

В Самарском областном отделении Общества создана Исполнительная дирекция.

За прошедший год заключено четыре соглашения о взаимодействии — с Администрацией Краснодарского края, Правительством Республики Бурятия, Правительством Магаданской области, Правительством Калининградской области. На 1 января 2019 года действуют 33 соглашения о взаимодействии с высшими исполнительными органами государственной власти субъектов Российской Федерации.

В 2018 году открыто два Центра РГО — на базе Объединенного стратегического командования Северного флота и Командования Воздушно-десантных войск. Готовятся к открытию Центры РГО на базе Командований Балтийского, Черноморского и Тихоокеанского флотов.



Фото: пресс-служба РГО

В течение года проведено 14 интерактивных совещаний представителей Исполнительной дирекции и руководителей региональных отделений, в том числе два — всероссийского формата. 23-25 августа состоялось выездное совещание председателей региональных отделений Сибирского, Дальневосточного, Уральского и Приволжского федеральных округов в Якутске. В июле началось интерактивное обучение пресс-секретарей отделений с использованием специализированного программного комплекса.

С целью избрания руководящих органов (председатель и Совет регионального отделения) в 2018 году проведено 15 общих собраний региональных отделений Общества.

За 2018 год создано 8 местных отделений Общества. Таким образом, их общее число достигло 150 при 22 региональных отделениях РГО.

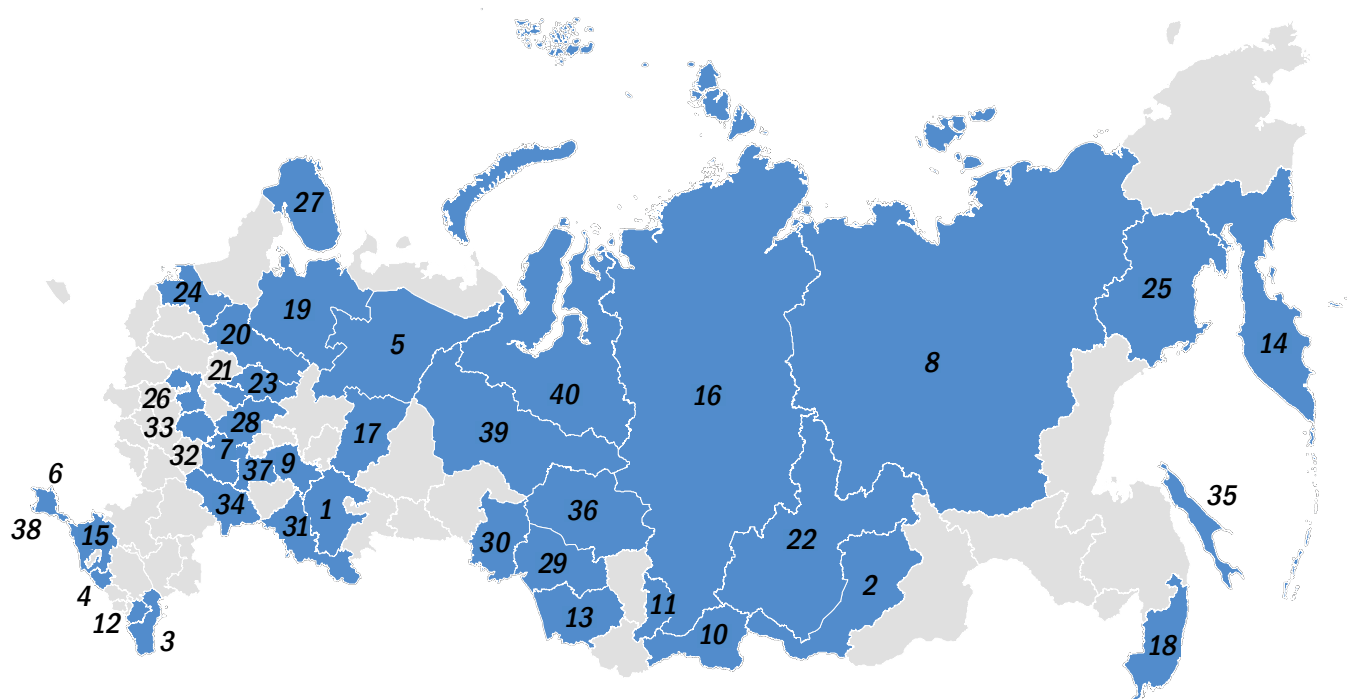
Региональные отделения Общества в 2018 году подготовили и провели более 3000 мероприятий. Далее приведено краткое описание наиболее важных региональных проектов.

МЕСТНЫЕ ОТДЕЛЕНИЯ РГО

| № п/п | Субъект Российской Федерации | Региональное отделение Общества | Количество местных отделений |
|-------|-----------------------------------|--|------------------------------|
| 1. | Республика Башкортостан | Отделение в Республике Башкортостан | 65 |
| 2. | Республика Дагестан | Дагестанское республиканское отделение | 1 |
| 3. | Республика Татарстан | Отделение в Республике Татарстан | 2 |
| 4. | Республика Саха (Якутия) | Отделение в Республике Саха (Якутия) | 7 |
| 5. | Алтайский край | Алтайское краевое отделение | 2 |
| 6. | Камчатский край | Камчатское краевое отделение | 1 |
| 7. | Краснодарский край | Краснодарское региональное отделение | 18 |
| 8. | Красноярский край | Красноярское краевое отделение | 3 |
| 9. | Ставропольский край | Ставропольское краевое отделение | 3 |
| 10. | Архангельская область | Архангельское региональное отделение | 12 |
| 11. | Волгоградская область | Волгоградское областное отделение | 1 |
| 12. | Вологодская область | Вологодское областное отделение | 3 |
| 13. | Воронежская область | Воронежское областное отделение | 1 |
| 14. | Иркутская область | Иркутское областное отделение | 1 |
| 15. | Калужская область | Калужское областное отделение | 5 |
| 16. | Костромская область | Костромское областное отделение | 2 |
| 17. | Московская область | Московское областное отделение | 11 |
| 18. | Мурманская область | Мурманское областное отделение | 1 |
| 19. | Оренбургская область | Оренбургское региональное отделение | 2 |
| 20. | Пензенская область | Пензенское областное отделение | 5 |
| 21. | Ханты-Мансийский автономный округ | Региональное отделение в Ханты-Мансийском автономном округе – Югре | 2 |
| 22. | Ямало-Ненецкий автономный округ | Отделение в Ямало-Ненецком автономном округе | 2 |

Итого: 150

ПОПЕЧИТЕЛЬСКИЕ СОВЕТЫ ПРИ РЕГИОНАЛЬНЫХ ОТДЕЛЕНИЯХ РГО



- | | |
|--|---|
| 1. Отделение в Республике Башкортостан | 21. Ивановское областное отделение |
| 2. Бурятское республиканское отделение | 22. Иркутское областное отделение |
| 3. Дагестанское республиканское отделение | 23. Костромское областное отделение |
| 4. Отделение в Карачаево-Черкесской Республике | 24. Ленинградское областное отделение |
| 5. Коми республиканское отделение | 25. Магаданское областное отделение |
| 6. Отделение в Республике Крым | 26. Московское областное отделение |
| 7. Отделение в Республике Мордовия | 27. Мурманское областное отделение |
| 8. Отделение в Республике Саха (Якутия) | 28. Нижегородское региональное отделение |
| 9. Отделение в Республике Татарстан | 29. Новосибирское региональное отделение |
| 10. Тувинское республиканское отделение | 30. Омское региональное отделение |
| 11. Хакасское республиканское отделение | 31. Оренбургское региональное отделение |
| 12. Отделение в Чеченской Республике | 32. Пензенское областное отделение |
| 13. Алтайское краевое отделение | 33. Рязанское областное отделение |
| 14. Камчатское краевое отделение | 34. Саратовское областное отделение |
| 15. Краснодарское региональное отделение | 35. Сахалинское областное отделение |
| 16. Красноярское краевое отделение | 36. Томское областное отделение |
| 17. Пермское краевое отделение | 37. Ульяновское областное отделение |
| 18. Приморское краевое отделение – Общество изучения Амурского края | 38. Севастопольское городское отделение |
| 19. Архангельское региональное отделение (Архангельский центр) | 39. Отделение в Ханты-Мансийском автономном округе – Югре |
| 20. Вологодское областное отделение | 40. Отделение в Ямало-Ненецком автономном округе |

ОТКРЫТИЕ ЦЕНТРОВ РГО

В 2018 году открыты два Центра РГО — на базе Объединенного стратегического командования Северного флота и Командования Воздушно-десантных войск. При взаимодействии с региональными отделениями РГО они проводят познавательные лекции и встречи, кинопоказы и выставки, а также экспедиции — например, в акватории Северного Ледовитого океана и по следам «Большой засечной черты» на территории Тульской области.

Помимо этого, Центры содействуют приему в члены Общества: в течение года в ряды РГО влились 438 офицеров, матросов и гражданских специалистов, представляющих Черноморский флот, Балтийский флот, Северный флот и Каспийскую флотилию.



ПУТЕШЕСТВИЯ С РУССКИМ ГЕОГРАФИЧЕСКИМ ОБЩЕСТВОМ

В рамках партнерского соглашения с туроператором RussiaDiscovery, подписанного 12 октября, подготовлены 12 маршрутов по живописным местам России, одобренных экспертами Общества. На сайте РГО размещена страница «Путешествия с РГО», где дано подробное описание туристических маршрутов под эгидой Общества:

- «Великая Андома. Экспедиция по Карелии и Вологодской области»;
- «В гостях у оленеводов. Экспедиция по Чукотке на снегоходах»;
- «Морские приключения. Экспедиция на Сахалин»;
- «Летнее Поонежье. Джип-тур по Русскому Северу»;
- «Белые ночи на Кольском. Экспедиция летом 2019 года»;
- «Экспедиция на Шантарские острова. Наблюдение за китами»;
- «Кругобайкальская экспедиция. Маршрут от Улан-Удэ до Иркутска»;
- «Тропой первопроходцев. Вертолетная экспедиция на Приполярный Урал»;
- «По следам Арсеньева. Путешествие по Приморью»;
- «Зима на плато Путорана. Экспедиция на снегоходах»;
- «Горы без вершин. Экспедиция на плато Путорана»;
- «Белое море открытий. Снегоходная экспедиция в Архангельской области».

Регион

- Любой -

Продолжительность (дней)

0 3 6 9 12 15 18 21

Сложность

- Любая -

Комфортность

- Любая -

★ Новинка

♥ Популярно

🔥 Хит

⚡ Экстрим

👨‍👩‍👧‍👦 Отдых с детьми



Архангельская область

Белое море открытий

Белое море - единственное в России, которое зимой целиком покрывается льдом. В этом путешествии вы будете рассекать на снегоходах по льду, поучаствуете в традиционной северной подледной рыбалке, попробуете поморскую кухню и узнаете много нового об истории и традициях Русского Севера.


Сложность ★★☆☆

Комфортность ★★☆☆

Продолжительность 4 дня



[ПОДРОБНЕЕ](#)



Мурманская область

Белые ночи на Кольском. Экспедиция летом 2019 года

Кольский полуостров - это бескрайние северные просторы, завораживающие белые ночи и грозный океан. Сюда устремляются те, кто не боится суровой погоды и многочасовой езды по бездорожью на пути к самым удивительным местам Заполярья.


Сложность ★★☆☆

Комфортность ★☆☆☆

Продолжительность 7 дней



[ПОДРОБНЕЕ](#)



Чукотский автономный округ

В гостях у оленеводов. Экспедиция по Чукотке на снегоходах

На Чукотке люди веками живут, подчиняясь суровым законам полярной тундры. Зима здесь длится более 10 месяцев в году, а соседство с моржами и китами не кажется чем-то удивительным. В этой экспедиции вы познакомитесь с культурой и бытом эскимосов, попробуете себя в роли оленевода и узнаете много интересного из истории Чукотского полуострова.

Сложность ★★☆☆

Комфортность ★★☆☆

Продолжительность 15 дней



[ПОДРОБНЕЕ](#)

ТУРИСТИЧЕСКИЕ МАРШРУТЫ ПОД ЭГИДОЙ РГО



1. Великая Андома. Экспедиция по Карелии и Вологодской области
2. В гостях у оленеводов. Экспедиция по Чукотке на снегоходах
3. Морские приключения. Экспедиция на Сахалин
4. Летнее Поонежье. Джип-тур по Русскому Северу
5. Белые ночи на Кольском. Экспедиция летом 2019 года
6. Экспедиция на Шантарские острова. Наблюдение за китами
7. Кругобайкальская экспедиция. Маршрут от Улан-Удэ до Иркутска
8. Тропой первопроходцев. Вертолетная экспедиция на Приполярный Урал
9. По следам Арсеньева. Путешествие по Приморью
10. Зима на плато Путорана. Экспедиция на снегоходах
11. Горы без вершин. Экспедиция на плато Путорана
12. Белое море открытий. Снегоходный тур по Архангельской области



В инфографике использованы фотографии А. Буланова, А. Ершова, А. Акименко, А. Циликина, В. Чекалова, В. Алексеева, Е. Овсянниковой, И. Сарапулова, К. Уютнова, К. Юдинцева, С. Горшкова, Т. Ахметова.



**МАРШРУТ
РЕКОМЕНДОВАН
РУССКИМ
ГЕОГРАФИЧЕСКИМ
ОБЩЕСТВОМ**

Всем маршрутам, реализуемым под эгидой РГО, присваивается «Маршрут рекомендован Русским географическим обществом».

ВЗАИМОДЕЙСТВИЕ С РОСТУРИЗМОМ

В рамках реализации Стратегии развития Арктической зоны Российской Федерации создана совместная рабочая группа Федерального агентства по туризму и Русского географического общества, призванная содействовать формированию региональных туристских кластеров и продвигать туристские проекты и маршруты по Арктической зоне России на национальный и международный рынки.



Фото: пресс-служба РГО

В первом совещании рабочей группы, состоявшемся в Воркуте 25 ноября, в рамках III Международного туристского форума «Доступная Арктика», участвовали также представители туристических и смежных организаций (Международный союз морских особо охраняемых природных территорий Арктики и Дальнего Востока «Арктика XXI век», Институт прикладных политических исследований – проектный офис «Арктика», Коми региональная общественная организация по развитию туризма «Русский арктический парк»).

Главные темы форума – развитие внутреннего и въездного туризма в Арктической зоне Российской Федерации, создание и реконструкция туристской инфраструктуры, создание системы информационного продвижения Арктики как перспективного туристического направления.

ЗОЛОТОЕ КОЛЬЦО БОСПОРСКОГО ЦАРСТВА

Соглашение о реализации межрегионального туристического проекта юга России «Золотое кольцо Боспорского царства» заключено на круглом столе, организованном Ростуризмом в рамках 24-го Международного форума-выставки по туризму «Отдых-2018» в Москве. Документ подписали руководители Краснодарского регионального отделения РГО, профильных ведомств Краснодарского края, Республики Крым, города Севастополь и Ростовской области. Проект, связывающий в одно целое исторические объекты античного периода, расположенные в юго-восточной части Крыма, на землях Тамани, полуострове Абрау и частично в Прикубанье, включен Ростуризмом в перечень десяти приоритетных маршрутов России, ориентированных на въездной туризм.

ПРЕМИЯ КРАСНОДАРСКОГО РЕГИОНАЛЬНОГО ОТДЕЛЕНИЯ РГО «ХРУСТАЛЬНЫЙ КОМПАС»


В мае 2018 года в Краснодаре состоялась церемония вручения VI международной премии в области географии, экологии, сохранения и популяризации природного и историко-культурного наследия «Хрустальный компас», организованной Краснодарским региональным отделением РГО.


В 2018 году отмечен рост интереса к премии «Хрустальный компас» за рубежом. В предыдущие пять сезонов, в 2013-2017 гг., среди конкурсантов были представители 23 стран.

ПРЕМИЯ КРАСНОДАРСКОГО РЕГИОНАЛЬНОГО ОТДЕЛЕНИЯ РГО «ХРУСТАЛЬНЫЙ КОМПАС» В 2013 - 2018 ГОДАХ

10 
номинаций

35 
стран

1531 
заявка

84 
региона
России

В 2018 году получены заявки из 12 новых стран, таким образом, число стран участниц премии достигло 35. Седьмая заявочная кампания на соискание премии «Хрустальный компас» стартовала 1 октября 2018 года и продлится до 10 февраля 2019 года.



Фото предоставлено Краснодарским региональным отделением РГО

ВОЛОНТЕРЫ РГО СПАСЛИ АСКЫНСКУЮ ЛЕДЯНУЮ ПЕЩЕРУ

Благодаря работе отделения РГО в Республике Башкортостан в 2018 году стал регламентированным для туристов доступ в Аскынскую ледяную пещеру. Ведется учет посетителей, группам предоставляются экскурсоводы, стал обязательным инструктаж по технике безопасности.

Силами отделения и добровольцев РГО вблизи пещеры установлены информационные аншлаги, беседки, туалеты, оборудована волейбольная площадка. Внутри полости установлена лестница, построен гостевой дом для инспекторов по охране и туристов, а также мост через реку Аскын. Внутреннюю часть пещеры теперь освещают лампы на солнечных батареях.

ВЫСТАВКА ФОТОГРАФИЙ ПРИРОДЫ «ОТРАЖЕНИЯ ЭХА»

С февраля по май в Центральной городской библиотеке имени С.А. Есенина г. Липецка работала выставка фотографий члена Липецкого областного отделения РГО Андрея Шаталова. Автор, неутомимый пропагандист природы Липецкой области, не устает изучать самые удаленные местечки области, выискивать запряжанные в зарослях камни, маленькие озерца, быстрые речушки. По его словам, Липецкая область – самая красивая и богатая по природному разнообразию. В этом смогли убедиться все пришедшие на выставку.



Фото: А. Шаталов

МЕЖДУНАРОДНАЯ КОНФЕРЕНЦИЯ «АСТРАХАНСКИЕ КРАЕВЕДЧЕСКИЕ ЧТЕНИЯ»

25 мая члены Астраханского отделения Общества приняли участие в X международной научно-практической конференции «Астраханские краеведческие чтения», приуроченной к 460-летию Астрахани и 75-летию со дня образования Астраханской области. Основным организатором мероприятия выступил Астраханский музей-заповедник, в здании которого и проводилась конференция. В рамках работы секции «Природное наследие Астраханского края» был также проведен круглый стол, посвященный 130-летию со дня рождения профессора ботаники А.А. Яната.

ГЕОГРАФИЯ – ДЕТЯМ



Фото предоставлено организаторами мероприятия

С октября по декабрь представители шести региональных отделений РГО провели выездные лекции и геоигры в специализированных детских школах и центрах в рамках акции «География – детям». В число участников акции вошли Кочелаевская школа-интернат (Республика Мордовия), Владивостокская специальная коррекционная общеобразовательная школа-интернат №1, Специальная коррекционная общеобразовательная школа-интернат I вида (г. Владивосток), Киреевская школа для детей-сирот и детей, оставшихся без попечения родителей (Тульская область), Детский дом №2 (г. Кемерово), Детский дом-школа №95 (г. Новокузнецк), Специальный коррекционный детский дом для детей с ограниченными возможностями здоровья «Дом детства» (г. Ульяновск).



Фото предоставлено организаторами мероприятия

Для ребят были организованы географические квесты, мастер-классы по туризму, кинопоказы, настольные игры, лекции о животных, природе и населении региона, по профессиональной ориентации и другие занятия.

СОТРУДНИЧЕСТВО С ТЕЛЕКАНАЛОМ «МОЯ ПЛАНЕТА»

В марте 2018 года стартовал совместный просветительский проект телеканала «Моя планета» и Костромского областного отделения РГО, поддержанный Фондом президентских грантов. Цель проекта – показ и распространение документальных фильмов об истории Костромской области, ее достопримечательностях и природных памятниках: Сумароковской лосеферме, ювелирных предприятиях, лесных термах и других брендах области.

В декабре губернатор Костромской области Сергей Ситников утвердил демонстрацию познавательного сериала «Планета Кострома» перед сеансами в кинотеатрах области. Фильмы уже показываются в учебных заведениях региона. Телепреьера сериала состоится на канале «Моя планета».



ЭКОЛОГИЧЕСКИЕ ЭКСПЕДИЦИИ НА ПОЛЯРНЫЙ УРАЛ И ОСТРОВ ВИЛЬКИЦКОГО

В апреле завершилась совместная волонтерская экспедиция Ярославского областного отделения РГО и Общественной экологической организации «Зеленая Арктика» на Полярный Урал (Ямало-Ненецкий автономный округ). Волонтеры отремонтировали заброшенную метеостанцию. На горе Райиз, на высоте 868 м, был установлен верстовой столб с указанием направлений и расстояний до городов России и других стран. В экспедиции приняли участие волонтеры из Ярославля и Воркуты.

В июле-августе прошел первый этап волонтерской экспедиции Ярославского отделения РГО по очистке о. Вилькицкого в Карском море. Три отряда экспедиции подготовили остров к очистке от металлолома и провели научные исследования.

70-ЛЕТИЕ ТОМСКОГО ОБЛАСТНОГО ОТДЕЛЕНИЯ РГО

13-15 сентября прошел фестиваль, приуроченный к 70-летию Томского областного отделения Общества. Около 1000 школьников, студентов, учителей, преподавателей и других участников посетили мероприятия фестиваля. Также состоялось открытие сквера, посвященного томским путешественникам и исследователям.

Летом 2018 года члены регионального отделения РГО побывали в экспедиции в честь 140-летия Томского государственного университета и 70-летия Томского областного отделения РГО.

ЭСТАФЕТНЫЙ ЗАПЛЫВ ПО КРАСНОЯРСКОМУ ВОДОХРАНИЛИЩУ

22 августа в заливе Шумиха на Красноярском водохранилище при содействии РГО состоялся групповой эстафетный заплыв. Историческое мероприятие было посвящено празднованию Дня государственного флага Российской Федерации.

Спортивная эстафета проходила в течение семи дней с утра до вечера. Участники заплыва менялись в воде каждые полчаса. Суммарно каждый из них провел в холодной воде по 15 часов.

Таким образом, зафиксирован рекорд Книги рекордов России – протяженность заплыва составила 373 километра и 100 метров.

ГЕОГРАФИЧЕСКИЙ ФЕСТИВАЛЬ «ФРЕГАТ «ПАЛЛАДА»



Фото: ulrgo.ru

29-31 марта в Ульяновске прошел VIII Межрегиональный географический фестиваль «Фрегат «Паллада». Посетители фестиваля слушали лекции ведущих географов и путешественников Ульяновской области, смотрели фильмы, снятые при поддержке РГО, знакомились с кухней разных народов мира. Новинкой этого года стали мастер-классы по гончарному ремеслу, изготовлению кукол и созданию объемного рисунка 3D-ручкой.

Также в рамках фестиваля состоялась ежегодная всероссийская научно-практическая конференция «Трешниковские чтения».

ЗАПОВЕДНЫЙ ФЕСТИВАЛЬ В ЧИТЕ

27 апреля в Чите прошел фестиваль «Заповедное Забайкалье». Он собрал более 250 участников, в том числе школьников из 10 школ Читы. В программу вошли конкурс видеоклипов об особо охраняемых природных территориях и природоохранный квест «Знакомьтесь: заповедное Забайкалье», а также экологическое панно «Покрывало дружбы», на котором школьники вышивали или рисовали эмблему своего лесничества. Проект организован при поддержке президентского гранта «Квест-технология как средство популяризации школьных лесничеств Забайкальского края».

ДЕНЬ СТЕПИ В ОРЕНБУРГСКОЙ ТАРПАНИИ

30 мая, в рамках праздничных мероприятий, посвященных региональному экологическому празднику «День степи», Оренбургское региональное отделение РГО и степной стационар



Фото предоставлено Оренбургским региональным отделением РГО

Института степи УрО РАН «Оренбургская Тарпания» организовали экскурсию для учащихся города Оренбурга.

Была разработана специальная экскурсионная тропа, включающая такие этапы, как «степной участок» – «Оренбургская Тарпания» – «геологическая аллея» – «вольеры с лошадью Пржевальского и киангами» – «вольеры с верблюдами и яками». Школьники узнали о цели создания степного стационара и важности сохранения степных ландшафтов.

ЭКСПЕДИЦИЯ «ПУТИ ВЕЛИКИХ СВЕРШЕНИЙ»

Отделение РГО в Республике Саха (Якутия) в 2018 году провело две историко-этнографические экспедиции по проекту «Пути великих свершений».

Первая экспедиция, направленная на изучение истории и культуры Тугуро-Чумиканского района Хабаровского края, состоялась 15-30 января. Участники преодолели 3800 километров по маршруту Хабаровск – Февральск – Удское – Чумикан – Хабаровск. Вторая экспедиция проходила с 30 марта по 6 апреля в Таттинском

и Томпонском улусах Республики Саха (Якутия). Ее участники проехали на автомашинах свыше 1500 км.

По маршрутам следования экспедиций произведено комплексное историко-этнографическое исследование территорий.

КРЫМСКО-КАВКАЗСКАЯ КОМПЛЕКСНАЯ КАРСТОВАЯ ЭКСПЕДИЦИЯ

В июне Отделение РГО в Республике Крым совместно с Российским союзом спелеологов и Аргунским государственным историко-архитектурным и природным музеем-заповедником провело третью научно-практическую исследовательскую экспедицию по изучению карстовых ландшафтов на территории Чеченской Республики, объединившую специалистов в области геологии, минералогии, гидрогеологии, карстологии, спелеологии, истории, археологии, микробиологии и других наук.

Экспедицией обнаружено более десяти новых пещер, описаны ранее неизвестные скальные погребения, наскальные рисунки и петроглифы.



Фото: Г. Самохин

ЭКСПЕДИЦИЯ К ТРУДНОДОСТУПНЫМ АРЖААНАМ

В августе завершилась экспедиция к труднодоступным аржаанам (источникам) Ажыг-Суг Чаа-Хольского кожууна и Шивилиг Бай-Тайгинского кожууна Республики Тыва. В составе группы были представители Тувинского республиканского отделения РГО, лаборатории природных лечебных ресурсов Томского НИИ курортологии и физиотерапии, а также съемочная группа телеканала «Моя планета».

Результаты совместной научно-исследовательской работы стали основой для разработки методических рекомендаций по лечению населения на аржаанах.

«ПОДЪЕМНАЯ СИЛА» В ЗАПОВЕДНИКАХ И НАЦИОНАЛЬНЫХ ПАРКАХ

Проект Нижегородского регионального отделения РГО проходил при участии Нижегородского государственного архитектурно-строительного университета, Нижегородского государственного педагогического университета имени Козьмы Минина и Департамента гидрометеорологии и мониторинга окружающей среды по Приволжскому федеральному округу.

Студенты вузов познакомились с законодательной базой и работой заповедников и национальных парков, в том числе их использованием в туристических целях, посетили ООПТ, расположенные на территории трех субъектов ПФО, получили навыки формирования экологических троп.

МЕЖДУНАРОДНАЯ КОНФЕРЕНЦИЯ В КАЛИНИНГРАДЕ



Фото: Калининградское областное отделение РГО

С 26 по 30 августа в Институте природопользования, территориального развития и градостроительства прошла международная научно-практическая конференция «Балтийский регион — регион сотрудничества-2018: проблемы и перспективы трансграничного сотрудничества вдоль западного побережья России». Организаторы конференции – Балтийский федеральный университет им. Иммануила Канта, Гданьский университет (Польша) и Калининградское областное отделение РГО.

Конференция собрала более 70 участников из 7 стран – представителей Института географии РАН, МГУ имени М.В. Ломоносова, МГИМО МИД России, Санкт-Петербургского государственного университета, Южного федерального университета, вузов и НИИ Калининградской области, ряда польских университетов, Клайпедского университета, а также университетов из Азербайджана, Узбекистана, Боснии и Герцеговины и Японии.

Участники обсудили аспекты развития трансграничных связей в экономической и социальной сферах, историко-культурные и ландшафтно-экологические вопросы, проблемы аграрного комплекса и природопользования стран Балтики. Одним из основных докладчиков стал председатель Калининградского отделения профессор Геннадий Федоров. Материалы конференции опубликованы в интернете.

ТРОПОЙ ПЕРВОПРОХОДЦЕВ. ЗЕЙСКИЕ ОЗЕРА

С 17 по 19 августа региональным отделением Русского географического общества в Ханты-Мансийском автономном округе – Югре совместно с Федерацией спортивного туризма и ведущими туроператорами округа проведен туристский слет «Тропой первопроходцев. Зейские озера». Среди 40 участников слета были представители молодежи, общественных организаций, журналисты и сотрудники ведущих туроператоров округа.

Участники турслета совершили восхождение на хребет Салынер, экскурсию на водопад и к месторождению Додо, поход к озеру Зейка.

ПУТЕВОДИТЕЛЬ РОССИЙСКО- КАЗАХСТАНСКОГО СПЛАВА ПО РЕКЕ ЧАГАН

По инициативе Оренбургского регионального отделения РГО и Института степи УрО РАН при поддержке Федерального агентства по делам молодежи состоялся международный российско-казахстанский сплав по реке Чаган. По итогам экспедиции выпущен «Путеводитель российско-казахстанского сплава по реке Чаган». Издание может быть полезно специалистам в области географии, охраны природы, преподавателям естествознания и экологии.

НАСЛЕДНИКИ ПУТИ РУССКИХ АДМИРАЛОВ

В 2018 году Ивановское областное отделение РГО в сотрудничестве с Фондом содействия военно-патриотическому воспитанию молодежи и Иваново-Вознесенским морским кадетским корпусом им. адмирала Г.И. Невельского



Фото предоставлено Ивановским областным отделением РГО

организовало и провело проект «Наследники пути русских адмиралов» при поддержке гранта Президента Российской Федерации на развитие гражданского общества, предоставленного Фондом президентских грантов.

Проект проводился в формате образовательной программы, состоящей из трех этапов, на каждом из которых происходил отбор участников. Цель проекта — патриотическое воспитание молодежи на примерах служения Отечеству, а также развитие кадетского образования и института наставничества.

ПАМЯТНИК ЛАВРЕНТИЮ ЗАГОСКИНУ

21 сентября в Пензе торжественно открыт памятник известному российскому путешественнику, исследователю Аляски и Алеутских островов Лаврентию Загоскину. Установка бюста, приуроченная к 210-летию со дня рождения великого первопроходца, стала частью масштабного проекта Пензенского областного отделения РГО «Возвращение к родным берегам». Памятник был создан и установлен при поддержке гранта Президента Российской Федерации на развитие гражданского общества, предоставленного Фондом президентских грантов.



Фото: А. Бреев



Фото предоставлено Красноярским краевым отделением РГО

ЛЕТНЯЯ ШКОЛА «ЕРМАК»

На территории Красноярского края в течение нескольких последних лет Красноярское краевое отделение РГО организует работу Летней школы «Ермак». В 2018 году школа прошла в три смены в формате летнего полевого лагеря для взрослых при поддержке гранта Президента Российской Федерации на развитие гражданского общества, предоставленного Фондом президентских грантов.

Основная часть дня в «Ермаке» была посвящена лекциям, семинарам, тренингам и практической работе. В лагере были организованы праздники, концерты, фотовыставки, просмотры кинофильмов, открытые презентации работ мастерских. Для участников проекта были организованы походы на хребет Арадан, горный массив Ергаки, а также разработаны новые туристские маршруты.

06.

**МЕЖДУНАРОДНАЯ
ДЕЯТЕЛЬНОСТЬ**



Русское географическое общество в 2018 году продолжило взаимодействие с зарубежными партнерскими организациями по нескольким направлениям. Представители Общества приняли участие в международных форумах и научных конференциях, географической олимпиаде, кинофестивалях и иных мероприятиях за рубежом. Активную работу вели Центры РГО — действующий в Сербии и готовящийся к открытию в Азербайджане. Почти в двух десятках стран прошли выставки, организованные Обществом. Число стран — участниц традиционного Географического диктанта РГО достигло 99. Десятки тысяч зарубежных участников также писали диктант в режиме онлайн.

Заклучены соглашения о сотрудничестве с Географическим обществом Берлина, Сиа́мским обществом под Королевским патронажем, Монгольским географическим обществом, фондом «Горная Абхазия». Продлено действие рамочных соглашений с National Geographic, Фондом Князя Монако Альбера II.

Иностранные делегации посещали Штабквартиры РГО в Москве и Санкт-Петербурге, отдельные специалисты работали с фондами Общества. Представители десятков стран приняли участие в конкурсах и волонтерских проектах Общества: комплексной экспедиции по изучению кургана Туннуг, национальной премии «Хрустальный компас», Международной летней школе РГО в Санкт-Петербурге и других.

Из числа важнейших событий 2018 года, прошедших при поддержке или с участием представителей Общества, можно выделить региональную конференцию Международного географического союза и Международную олимпиаду по географии в Квебеке (Канада), тематическую конференцию Международного географического союза в Москве, приуроченную к 100-летию юбилею Института гео-

графии РАН, XII Международную конференцию «Арктические рубежи – 2018», форум «Диалог Форт Росс» (США), Международную летнюю школу РГО, III Международный фестиваль археологических фильмов в Белграде, молодежные программы по обмену в Сербии и Китае, многочисленные зарубежные выставки работ Фотоконкурса РГО «Самая красивая страна», международные экспедиции и волонтерские лагеря. Выпущен буклет «Русское географическое общество в мире» на русском и английском языках, посвященный международным проектам Общества.

Ниже приведена более подробная информация о главных международных проектах Общества в 2018 году.



Фото: пресс-служба РГО

ЦЕНТР РГО В СЕРБИИ

В феврале состоялось заседание попечительского совета Центра РГО в Сербии, на котором был представлен отчет за 2017 год и принят план работы на 2018 год.

В 2018 году Центром организованы выставки фотографий «Самая красивая страна» в городах Трстеник, Брус, Грачаница, Вране (Сербия), Баня-Лука (Республика Сербская, Босния

и Герцеговина), Сараево (Босния и Герцеговина) и других. На открытии выставки в Грачанице 12 апреля были показаны археологические фильмы Русского географического общества, организована презентация РГО в городе Требинье (Республика Сербская, Босния и Герцеговина).

Важным проектом Центра РГО в Сербии стала летняя стажировка в рамках программы молодежных обменов, проходившая на территории Республики Сербия с 3 по 16 июля. Из представителей молодежных клубов РГО путем всероссийского конкурса было отобрано 15 участников стажировки.

Юноши и девушки изучали физико-географические особенности горного массива Копаник и Райковой пещеры, исследовали геологическое строение и биоразнообразие территории, посещали туристические и промышленные объекты, знакомились с историей Сербии, слушали лекции и мастер-классы. По итогам стажировки участники составили физико-географическую характеристику посещенных объектов.



Фото предоставлено Центром РГО в Сербии

16 октября в Белграде состоялся торжественный вечер, посвященный двухлетию работы Центра Русского географического общества в Сербии. В мероприятии приняли участие представители Посольства Российской Федерации в Республике Сербия, члены попечительского совета Центра, руководство Российско-сербского гуманитарного центра, депутаты парламента республики.

На мероприятии было подписано соглашение о сотрудничестве Центра с Русским домом в Белграде о совместном проведении выставок и культурных мероприятий.

ЦЕНТР РГО В АЗЕРБАЙДЖАНЕ

Продолжается работа по созданию Центра РГО в Азербайджанской Республике. Второй год подряд Центр успешно организует площадки Географического диктанта и сопутствующие выставки.



Фото предоставлено Бакинским государственным университетом

СОТРУДНИЧЕСТВО С ЗАРУБЕЖНЫМИ ПАРТНЕРАМИ

В 2018 году продолжилось взаимодействие Русского географического общества с партнерскими организациями за рубежом. Среди основных направлений сотрудничества – участие в конференциях (Германия, США, Канада, Монголия), научные обмены (Сербия, Китай), лекции (США, Финляндия, Хорватия, Греция, Сербия), проведение выставок, волонтерская деятельность. Продолжилось взаимодействие с Комиссией Российской Федерации по делам ЮНЕСКО – в частности, по объекту Всемирного культурного наследия ЮНЕСКО «Дуга Струве».

Подписаны соглашения о сотрудничестве с Географическим обществом Берлина, Сямским обществом под Королевским патронажем, Монгольским географическим обществом, фондом «Горная Абхазия».

Достигнуты договоренности о подписании рамочных соглашений с Ассоциацией географов Греции, Аргентинским обществом географических исследований и Европейской географической ассоциацией молодых географов, фондом полетов «Браво-369», Центром фестивалей «Россия - Франция», Французским географическим обществом.

Продовольственная и сельскохозяйственная организация ООН (ФАО)

22 марта заместитель генерального директора Продовольственной и сельскохозяйственной организации ООН (ФАО) Рене Кастро посетил Штаб-квартиру РГО в Санкт-Петербурге. Обсуж-



Фото: пресс-служба РГО

дались потенциальные направления сотрудничества – в частности, программа ФАО по объектам сельскохозяйственного наследия мирового значения и программа стажировок в ФАО. Также господин Кастро прочитал лекцию о водных ресурсах для гостей Штаб-квартиры РГО.

Китай



Фото предоставлено участниками стажировки

С 13 по 22 августа на территории Китая проведена научно-просветительская программа для молодых специалистов из России, организованная Географическим обществом Китая совместно с РГО. Молодые люди, отобранные по результатам всероссийского конкурса, посетили города Пекин, Чанчунь, Яньцзи и Далянь. Для них были организованы встречи с пред-

ставителями китайских университетов, научных институтов и общественных организаций, а также специализированные экскурсии.

В рамках программы состоялась встреча с исполнительным директором Географического общества Китая, представителями Координационного совета российских соотечественников в Китае, Центра науки и культуры в Пекине и Русского туристического клуба в Пекине.

Также в Китае была организована выставка РГО «Самая красивая страна».

Германия

В октябре подписано соглашение о сотрудничестве Русского географического общества и Географического общества Берлина. Мероприятие прошло в рамках конференции, проводимой в честь 190-летия с момента основания Географического общества Берлина. Участниками конференции стали представители научных сообществ Германии, выдающиеся деятели в области географии. От Русского географического общества на конференции присутствовал Первый Вице-президент Общества академик Н.С. Касимов.

Таиланд

С 21 по 28 августа состоялся визит в Иркутскую область делегации Сиамского общества под Королевским патронажем, возглавляемой его президентом – госпожой Хун Пикулькеа Крайрикшей. Для членов делегации проведена экскурсия по историческому зданию РГО в Иркутске.

8 октября в Санкт-Петербурге подписано соглашение между Русским географическим обществом и Сиамским обществом под Королевским патронажем. Документом предусмотрены развитие научных и культурных связей, популяризация географической науки.



Фото: пресс-служба РГО

Монголия

В августе в Улан-Баторе подписано рамочное соглашение о сотрудничестве между Русским и Монгольским географическими обществами, посвященное совместной деятельности в сфере популяризации и развития географической науки.

С монгольской стороны соглашение подписал президент Монгольского географического общества академик Доржготов Дечингунгаа. За научные труды и достижения господин Дечингунгаа был удостоен Золотой медали имени Н.М. Пржевальского Русского географического общества.



Фото: пресс-служба РГО

США

С 12 по 15 октября представители Общества приняли участие в форуме «Диалог Форт Росс», в рамках которого провели переговоры с Чрезвычайным и Полномочным Послом России в США А.И. Антоновым, Постоянным представителем Российской Федерации при Организации Объединенных Наций В.А. Небензей, представителями Русской православной церкви, НПО «Общество по сохранению Форты Росс». Проведено обследование состояния исторического парка – русского поселения «Форт Росс» на территории Северной Калифорнии (XIX век). Вопросы дальнейшего участия РГО в реализации проектов по Форту Росс обсуждались в Москве с исполнительным директором НПО «Общество по сохранению Форты Росс» Сарой Свидлер.

В Нью-Йорке состоялся Молодежный форум, посвященный объединению русско-американской молодежи в США. Участниками проекта стали представители молодежных общественных организаций соотечественников в США, научных и студенческих сообществ, русскоязычных СМИ – около 200 молодых людей и девушек из разных штатов Америки. На мероприятии присутствовали Чрезвычайный и Полномочный Посол России в США А.И. Антонов, директор департамента МИД Российской Федерации по работе с соотечественниками за рубежом О.С. Мальгинов, председатель Координационного совета организаций российских соотечественников США Е. Брэнсон, организаторы Географического диктанта РГО в США, представитель Русского географического общества. На секции о сохранении историко-культурного наследия России прошла презентация деятельности РГО. Также работала интерактивная фотовыставка «Самая красивая страна».



Фото: Н. Комиссаров

Было продлено действие рамочного соглашения о сотрудничестве с National Geographic, а также организована лекция представителя National Geographic Энрика Сала в стенах Русского географического общества.

Абхазия

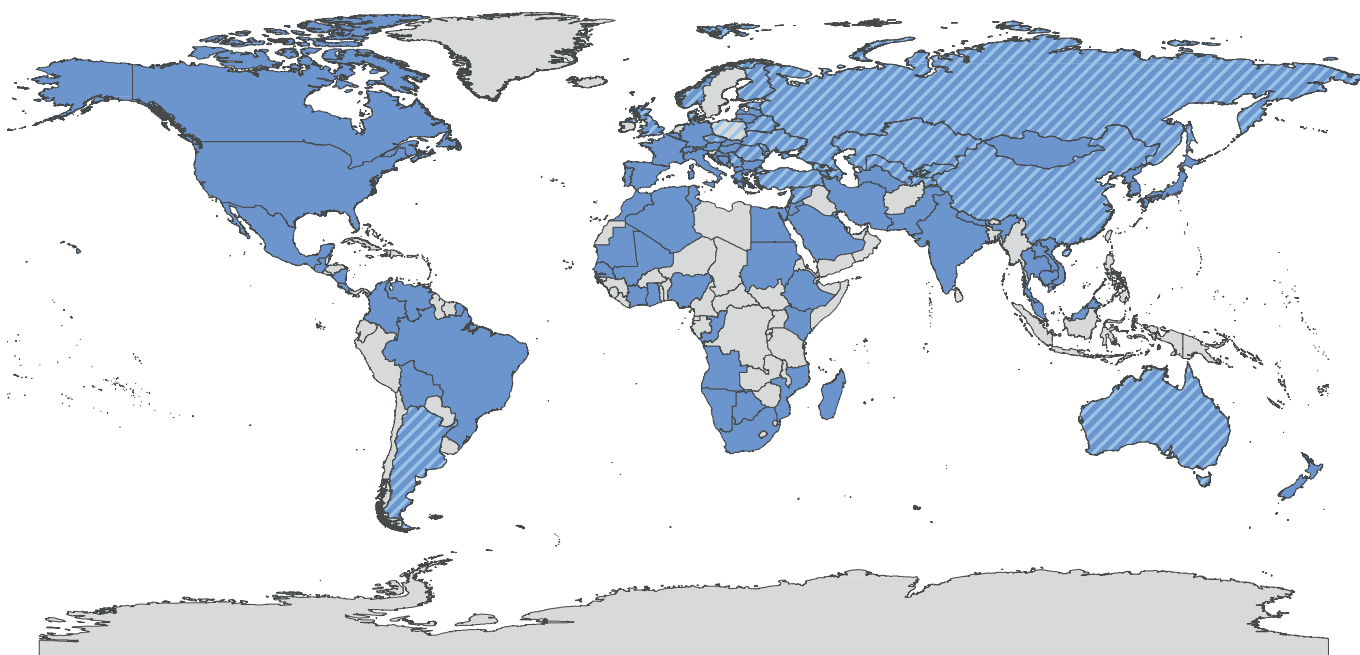
21 февраля в Штаб-квартире РГО в Москве подписано соглашение о сотрудничестве между Русским географическим обществом и фондом «Горная Абхазия». Предметом соглашения стала совместная деятельность в сфере археологии.

ПРОСВЕТИТЕЛЬСКИЕ И ОБРАЗОВАТЕЛЬНЫЕ МЕРОПРИЯТИЯ

Географический диктант

В 2018 году международная просветительская акция РГО «Географический диктант» проведена в 98 зарубежных странах. Площадки за рубежом были организованы на базе российских посольств, представительств Россотрудничества, университетов, школ и культурных центров.

СТРАНЫ – УЧАСТНИЦЫ ГЕОГРАФИЧЕСКОГО ДИКТАНТА



 Страны – участницы Географического диктанта – 2017  Страны – участницы Географического диктанта – 2018

Участниками масштабной акции стали многие европейские страны, США, Бразилия, Аргентина, Боливия, Индонезия, Австралия, ЮАР, Намибия, Непал и другие. Лидером по количеству пунктов проведения акции среди иностранных государств стал Китай, где диктант состоялся на десяти площадках в шести городах.

Международная географическая олимпиада (iGeo)

С 31 июля по 6 августа в Квебеке (Канада) проходила Международная географическая олимпиада (iGeo). В олимпиаде приняли участие представители 43 стран.






Соревновательная программа олимпиады состояла из теоретических вопросов, нескольких практических заданий (по биогеографии, геоэкологии, геоморфологии, георбанистике,



Фото: Н. Мозгунов

картографированию землепользования и др.) и мультимедиа-викторины. Все задания выполнялись на английском языке.

ПРЕДСТАВИТЕЛИ РОССИИ НА МЕЖДУНАРОДНЫХ ГЕОГРАФИЧЕСКИХ ОЛИМПИАДАХ (IGEO)

| Год | Награды сборной России |
|------|---|
| 2018 |  |
| 2017 |  |
| 2016 |  |
| 2015 |  |
| 2014 |  |

Российские школьники завоевали четыре награды в индивидуальном зачете и первое командное место в конкурсе научных постеров. Представитель России Ален Коспанов (Москва) впервые в истории географических олимпиад стал абсолютным победителем. Ален набрал максимальное среди всех участников количество баллов и был назван «лучшим юным географом мира 2018 года». Серебряную медаль завоевала Ольга Богданова (Москва), бронзовых медалей удостоены Вячеслав Боголюбский (Челябинск), Михаил Селюгин (Пермь).

ПОБЕДИТЕЛИ IGEO-2018 ИЗ РОССИИ



А. Коспанов
(золото)



О. Богданова
(серебро)



В. Боголюбский
(бронза)



М. Селюгин
(бронза)

V Балтийская олимпиада школьников

25–29 июня в латвийском городе Валмиера состоялась V Балтийская олимпиада школьников по географии. Лучшие юные географы России соревновались со сверстниками из Белоруссии, Польши и стран Балтии.

Сборная России первенствовала в общекомандном зачете. Пятеро из семи россиян завоевали медали различного достоинства:

- Ален Коспанов (Москва) – золотая медаль;
- Катарина Мечникова (Москва) и Ольга Богданова (Москва) – серебряные медали;
- Михаил Селюгин (Пермь) и Вячеслав Боголюбский (Челябинск) – бронзовые медали.

ПОБЕДИТЕЛИ V БАЛТИЙСКОЙ ОЛИМПИАДЫ ШКОЛЬНИКОВ ИЗ РОССИИ



А. Коспанов
(золото)



К. Мечникова
(серебро)



О. Богданова
(серебро)



М. Селюгин
(бронза)



В. Боголюбский
(бронза)

ЛЕКЦИИ ИНОСТРАННЫХ СПЕЦИАЛИСТОВ

В лектории имени Ю.М. Шокальского в Санкт-Петербурге и Московском лектории Общества прошли лекции иностранных исследователей и путешественников и другие мероприятия с участием представителей зарубежных стран, в том числе:

- открытие XII Международного этнофестиваля «Земля Калевалы»;
- показ фильма «Эверест. Достигая невозможного» (Новая Зеландия, 2013) с участием Почетного консульства Непала в Санкт-Петербурге;
- лекция Е. Меркурьевой и Д. Паукова «Судан: история и современность» с участием Посольства Судана в Российской Федерации;
- лекция Э. Джайлса (Великобритания) «Путешествия на ощупь»;
- лекция В. Нелидова «Бремя долга: личность и общество в Японии» в рамках Года Японии в России;
- показ фильма «Начало» с участием клуба альпинизма и горного туризма Дома спорта «Шаулис» (Литва);
- лекция Д. Алешкина «Русская экспедиция через Мавританию» с участием Посольства Мавритании в России;
- лекция Цзин Ли (Китай/Россия) «Одна дорога и два сердца. Конные путешествия Цзин Ли»;
- лекция М. Каминьского (Польша) «Без следа»;
- лекция Э. Сала (National Geographic) «Последние нетронутые места Мирового океана».

ФОРУМЫ И КОНФЕРЕНЦИИ

XII Международная конференция «Арктические рубежи – 2018»

В январе представители РГО приняли участие в XII Международной конференции «Арктические рубежи», прошедшей в норвежском городе Тромсе. В этом году конференция, получившая название «Объединяя Арктику», была посвящена сотрудничеству стран и регионов Арктики в сфере устойчивого экономического развития, использования транспортного и ресурсного потенциала Северного Ледовитого океана.

В рамках конференции состоялся III Международный арктический студенческий форум, собравший участников из семи полярных стран. Участие в форуме приняла группа российских студентов – 10 победителей конкурса, организованного РГО.



Фото: Х. Каллбеккен

Тематическая конференция Международного географического союза в Москве



Фото предоставлено участниками мероприятия

С 4 по 6 июня в Москве прошел крупный международный географический форум – тематическая конференция Международного географического союза «Практическая география и вызовы XXI века».

Ключевыми вопросами форума стали изменение климата и развитие географического образования. Большое внимание было уделено китайской инициативе «Один пояс – один путь».

В конференции приняли участие 754 специалиста, в том числе 242 иностранных гостя из 36 стран. Наиболее многочисленные делегации прибыли из Китая (46 человек) и Индии (35 человек). Значительным было представительство таких европейских стран, как Германия, Франция, Венгрия, Хорватия, а также США (по 12-17 участников).

Русское географическое общество выступило одним из организаторов конференции. В ее проведении участвовали 35 волонтеров Общества.

Региональная конференция Международного географического союза в Канаде

С 6 по 10 августа в городе Квебек (Канада) прошла региональная конференция Международного географического союза, в которой при поддержке РГО приняли участие молодые специалисты из России.

На конференции был установлен выставочный стенд Русского географического общества с картой проектов Общества, исторической и статистической информацией («РГО в цифрах»). На экране транслировались ролик о РГО, о «Золотом фонде Общества», а также фотографии конкурса «Самая красивая страна». Желающие могли собрать спилс-карту России и поиграть в игру «Мемори» с рисунками Н.Н. Миклухо-Маклая и фотографиями конкурса «Самая красивая страна». Стенд Общества посетили около 1500 человек.

ФЕСТИВАЛИ

ХІХ Международный фестиваль археологических фильмов

22-29 марта в Белграде, в здании Югославского кинофонда, прошел XIX Международный фестиваль археологических фильмов. Организатором мероприятия выступил Национальный музей Сербии при поддержке Министерства культуры и информации страны.

На фестивале было показано 39 фильмов из 13 стран, в том числе картины из России, снятые Вологодским и Рязанским областными отделениями РГО:

- «Экспедиция и фестиваль детско-юношеских клубов судостроения и судоходства»;
- «Заглянуть за горизонт: Шпицберген»;
- «Аляска: Заметки с Нового Света»;
- «Аляска: Тайна реки Медной».

XIII Фестиваль археологических фильмов

С 22 сентября по 6 октября в Бане-Луке (Республика Сербская, Босния и Герцеговина) прошел XIII Фестиваль археологических фильмов.

На фестивале также демонстрировались 4 фильма, снятых Вологодским и Рязанским областными отделениями РГО.

Вечера российского кино в Бордо

Во Франции состоялся фестиваль «Вечера российского кино в Бордо», цель которого — познакомить французскую публику, а также соотечественников, проживающих во Франции, с российским кинематографом. На фестивале был показан фильм «Сибиряковская экспедиция», созданный при грантовой поддержке Русского географического общества.



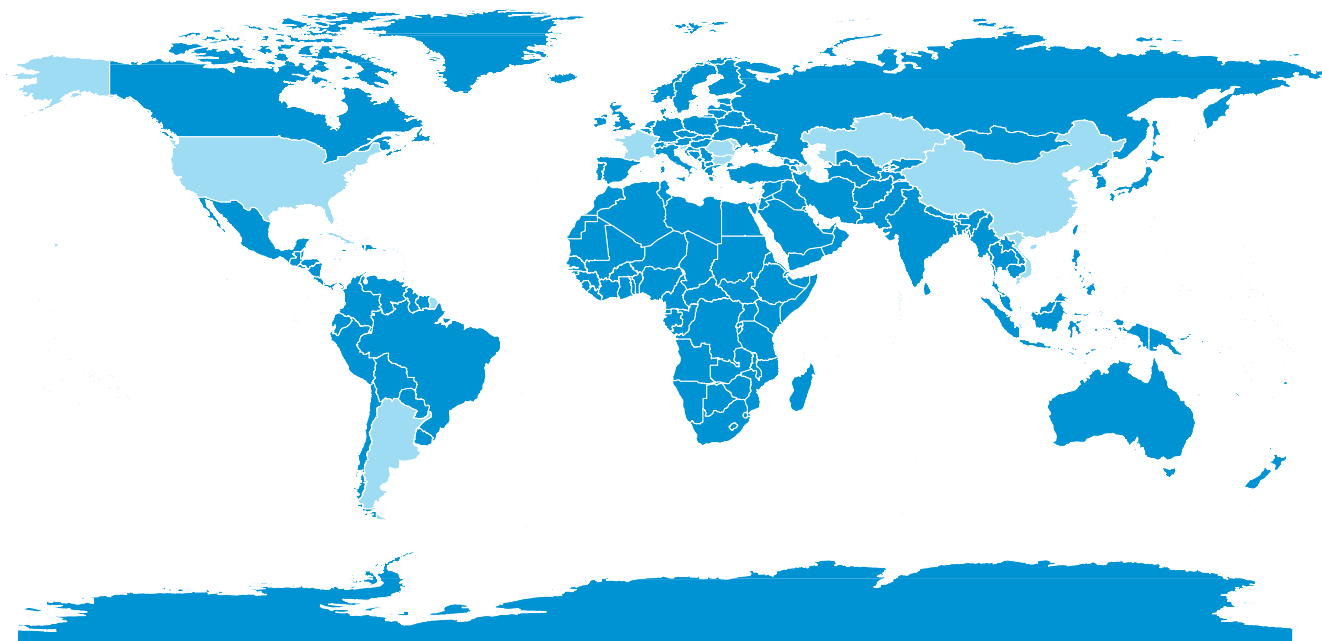
ЗАРУБЕЖНЫЕ ВЫСТАВКИ

2018 год примечателен большим количеством выставок работ победителей и призеров Фотоконкурса РГО «Самая красивая страна».

Выставки, состоявшиеся в 17 зарубежных странах и собравшие в целом не менее 100 000 посетителей, прошли на следующих площадках:

- Краеведческий музей (Питешть, Румыния), с 27 февраля по 1 апреля;
- Музей естественной истории Григоре Антипа (Бухарест, Румыния), с 20 апреля по 20 мая;
- Китайская академия наук (Пекин, Китай), с 16 по 22 мая;
- Российский центр науки и культуры в Ханое (Вьетнам), 24 мая;
- Российский центр науки и культуры на Мальте (Валетта, Мальта), с 1 по 31 июня;
- Национальный музей села имени Дмитрия Густы (Бухарест, Румыния), с 9 июня по 23 июня;
- Посольство Российской Федерации в Республике Мальта (Каппара, Мальта), 13 июня;
- Посольство Российской Федерации в Республике Болгария (София, Болгария), с 5 сентября по 1 ноября;
- Национальный конгресс Аргентины (Буэнос-Айрес, Аргентина), с 17 сентября по 30 сентября;
- Культурная резиденция Катара (Доха, Катар), с 4 по 17 октября;
- Сенат провинции Буэнос-Айрес (Ла-Плата, Аргентина), с 24 октября по 2 ноября;
- Колледж Нотр-Дам-де-Джумхур (Бейрут, Ливан), с 30 октября по 7 ноября;

ЗАРУБЕЖНЫЕ ВЫСТАВКИ РАБОТ ФОТОКОНКУРСА «САМАЯ КРАСИВАЯ СТРАНА»



■ страны, в которых в 2018 году прошли выставки РГО

- Российский центр науки и культуры на Мальте (Валетта, Мальта), 6 ноября;
- Российский центр науки и культуры в Любляне (Словения), с 6 ноября 2018 года по 9 июля 2019 года;
- Теннисный центр (Петропавловск, Казахстан), с 8 по 9 ноября;
- Российский центр науки и культуры на Мальте (Валетта, Мальта), 11 ноября;
- Бакинский государственный университет (Баку, Азербайджан), выставка «Обряды, праздники и обычаи народов России» с участием работ Фотоконкурса «Самая красивая страна», в рамках Географического диктанта, с 11 по 13 ноября;
- Российский центр науки и культуры на Мальте (Валетта, Мальта), с 12 ноября по 31 декабря;
- Центр «Ла Гранд Пост» (Бордо, Франция), с 14 ноября по 15 декабря;
- Российский центр науки и культуры в Тель-Авиве (Израиль), с 15 ноября по 6 декабря;
- Музей революции (Гавана, Куба), с 23 ноября по 15 декабря;
- Генеральное консульство Российской Федерации в Нью-Йорке (США), 30 ноября;
- Российский центр науки и культуры в Кишиневе (Молдова), с 5 по 17 декабря;
- Дворец Республики города Тирасполь (Молдова/Приднестровье), с 12 по 25 декабря;
- Российский центр науки и культуры в Бухаресте (Румыния), с 6 декабря 2018 года по 15 января 2019 года.

ЭКСПЕДИЦИИ И ЭКОЛАГЕРЯ С МЕЖДУНАРОДНЫМ УЧАСТИЕМ

В мае – июне завершились международные конкурсы на участие в волонтерских экспедициях Русского географического общества. В июле – августе в волонтерских экспедициях и эколого-просветительских лагерях Русского географического общества приняли участие 18 иностранных добровольцев из 10 стран.

В комплексной экспедиции по изучению кургана Туннуг раскопки вели волонтеры из США, Великобритании, Эквадора, Франции, Канады, Индии, Китая, Казахстана, Латвии и Белоруссии. Добровольцы из Латвии и Белоруссии стали участниками эколого-просветительских лагерей РГО на территории Катунского и Баргузинского заповедников в республиках Алтай и Бурятия соответственно.

ПРИЕМ ИНОСТРАННЫХ ДЕЛЕГАЦИЙ

В 2018 году состоялись визиты в Штаб-квартиру РГО в Москве следующих иностранных делегаций и представителей: Центра РГО в Сербии, Немецко-русского института культуры в Дрездене, National Geographic Pristine Seas – Россия, Союза организаций российских соотечественников в Испании, Координационного совета российских соотечественников в Иордании, Координационного совета российских соотечественников в Турции, Московской международной школы (Анталия), экс-депутата



Фото: пресс-служба РГО

Парламента Республики Молдова, Русской школы №1 в Марбелье (Испания), НПО «Общество по сохранению Форта Росс», Комиссии Российской Федерации по делам ЮНЕСКО.

Обсуждались возможные пути взаимодействия и сотрудничества, реализация совместных проектов, возможность открытия новых Центров РГО, проведение выставок Общества и Географического диктанта на зарубежных площадках.

Штаб-квартиру Общества в Санкт-Петербурге посетили представители Посольства Королевства Таиланд в России и Сиамского общества под Королевским патронажем, Центра РГО в Сербии, Ассоциации географов Греции, заместитель генерального директора Продовольственной и сельскохозяйственной организации ООН (ФАО) Рене Кастро, координаторы ЮНЕСКО по вопросу номинирования ценных материалов из архива РГО на включение в программу «Память мира» и другим темам.



Фото: пресс-служба РГО

07.

ЭЛЕКТРОННЫЕ РЕСУРСЫ И МЕДИА- СОПРОВОЖДЕНИЕ



О проектах и акциях Русского географического общества рассказывали все ведущие российские средства массовой информации, региональные издания и иностранная пресса. Число упоминаний РГО в СМИ за 2018 год – около 56 000. Большинство публикаций носило положительный или нейтральный характер.

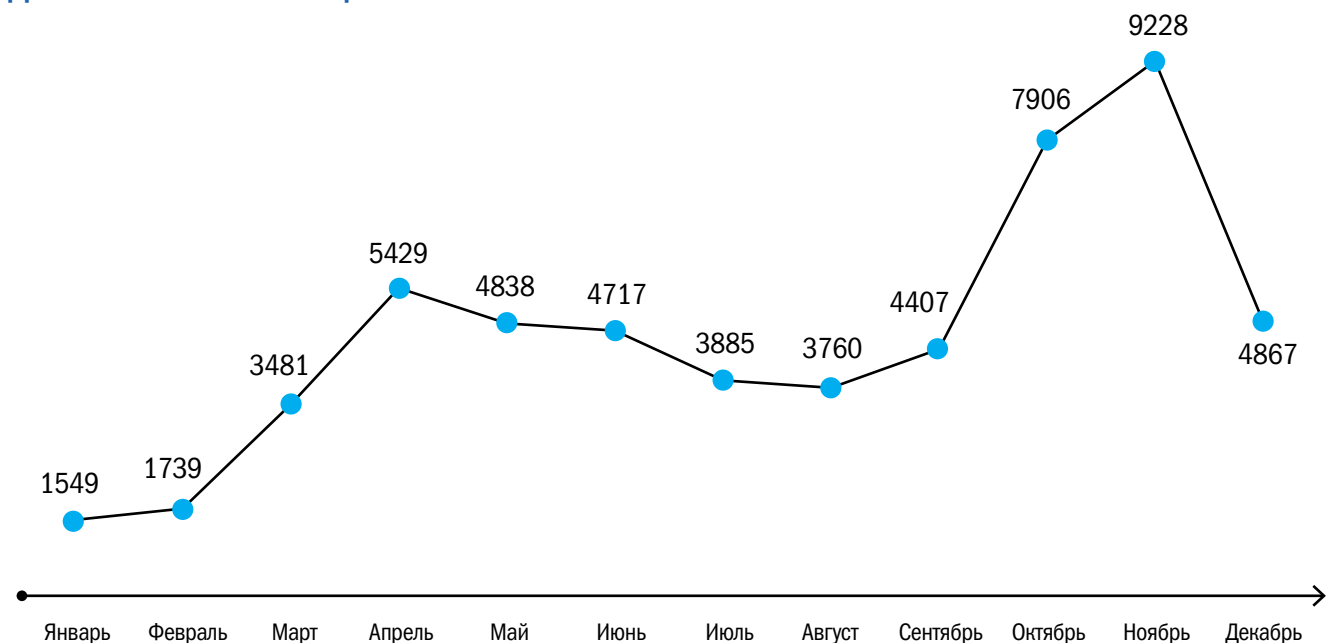
Наибольшее внимание прессы вызвали следующие мероприятия:

- Географический диктант;
- Конкурс «Лучший гид России»;
- заседание Попечительского Совета РГО;
- Фотоконкурс «Самая красивая страна»;
- вручение Премии Русского географического общества;

- экскурсия по Константиновской батарее, которую провел для журналистов Президент РГО Сергей Шойгу;
- Комплексная экспедиция «Гогланд»;
- Комплексная археолого-географическая экспедиция по изучению кургана Туннуг;
- заседание Медиаклуба РГО.

Русское географическое общество сотрудничает практически со всеми федеральными СМИ и крупнейшими региональными изданиями. Самое широкое освещение деятельности РГО получила на телеканалах «Первый», «Россия-1», «Россия-24», «Звезда», «Культура», «Москва-24», «Мир-24», «РЕН ТВ» и «5 канал», на страницах «Российской газеты», «Комсомольской правды» и «Красной звезды». Среди информационных агентств наиболее полно о проектах Русского географического общества рассказывают МИА «Россия сегодня» (РИА Новости) и ТАСС.

ДИНАМИКА ПУБЛИКАЦИЙ В СМИ



В феврале по заказу РГО выполнено социологическое исследование информированности граждан о деятельности Общества. Всероссийский центр изучения общественного мнения провел телефонный опрос 1000 респондентов. Предыдущее такое исследование выполнено в 2013 году фондом «Общественное мнение».

За минувшие пять лет Русское географическое общество стало более узнаваемым в России по всем показателям. Сохраняется большая осведомленность о РГО среди людей с высшим образованием и в возрасте старше 45 лет, а также среди жителей крупных городов.

Образ Русского географического общества ассоциируется у россиян в первую очередь с проведением географических исследований. Многие вспоминают о славной истории Общества.

Увеличилась доля граждан, информированных о таких направлениях деятельности РГО, как проведение исследований и охрана природы. Значительное число респондентов в 2018 году знает о новых просветительских проектах Общества – выставках, фестивалях, изучении Арктики (Арктический плавучий университет). Наиболее узнаваемы массовые проекты, охватывающие всю Россию. Более половины опрошенных в 2018 году знают о Географическом диктанте, 49% – о Фотоконкурсе «Самая красивая страна».

Процент россиян, желающих вступить в Общество, за минувшие пять лет вырос в 2,5 раза. Сильнее всего этот показатель вырос среди школьников: в 2018 году желание вступить в РГО выразили вчетверо больше ребят. Наиболее высок процент желающих вступить в Общество в сельской местности.

УЗНАВАЕМОСТЬ РГО



УЗНАВАЕМОСТЬ ПРОЕКТОВ РГО



САМАЯ КРАСИВАЯ СТРАНА

С 19 декабря 2017 года по 3 апреля 2018 года проходил прием работ на IV Фотоконкурс РГО «Самая красивая страна». В этом году конкурс проводился по 12 номинациям. Среди них – две новые: «Россия в лицах» и «Эти забавные животные».

На конкурс поступило около 47 тысяч фотографий от российских и зарубежных участников.



Фото: пресс-служба РГО

IV ФОТОКОНКУРС РГО «САМАЯ КРАСИВАЯ СТРАНА»

12 
номинаций

47 000 
фотографий

В состав жюри конкурса вошли фотограф дикой природы Сергей Горшков (председатель), Президент РГО Сергей Шойгу, генеральный директор Первого канала Константин Эрнст, режиссер Андрей Кончаловский, Генеральный директор Государственной Третьяковской галереи Зельфира Трегулова, известные фотографы и журналисты.

Награждение победителей прошло 7 декабря на церемонии вручения Премии РГО.

1 октября стартовал прием работ на V фотоконкурс «Самая красивая страна». В рамках нового конкурса проходит отдельное творческое состязание «Самая красивая страна глазами детей», участниками которого могут стать юные фотографы возрастом от 5 до 16 лет, соревнующиеся в пяти номинациях. Также в V фотоконкурсе РГО появилась номинация «Снято на смартфон».

ПОБЕДИТЕЛИ IV ФОТОКОНКУРСА РГО «САМАЯ КРАСИВАЯ СТРАНА»

| № | Номинация | Фоторабота | Автор | Место съемки |
|---|---------------------------------|-------------------------|-----------------|---|
| 1 | Россия с высоты птичьего полета | «Дама в платье» | Вадим Балакин | Волчихинское водохранилище, Свердловская область |
| 2 | Мир в наших руках | «Детство» | Виталий Берков | Карасиное озеро, г. Артем, Приморский край |
| 3 | Культурное наследие | «Пасха» | Владимир Орлов | Свято-Введенский Толгский женский монастырь, г. Ярославль |
| 4 | Макромир | «А ледоруб-то забыл...» | Валерия Зверева | Солнечногорский район, Московская область |

| № | Номинация | Фоторабота | Автор | Место съемки |
|----|---|---------------------------|--------------------|---|
| 5 | Эти забавные животные | «Четырехглазый сыч» | Андрей Гилев | Ростовский биосферный заповедник, Ростовская область |
| 6 | Пейзаж | «Вечер на Ладоге» | Александр Рыбин | Мыс Осиновец, Ладожское озеро, Ленинградская область |
| 7 | Дикие животные | «Отражение» | Михаил Нитишинский | Национальный парк «Русская Арктика», архипелаг Земля Франца-Иосифа, Архангельская область |
| 8 | Птицы | «Полетели» | Олег Знобищев | Астраханская область |
| 9 | Подводный мир | «Подводный цветок медузы» | Андрей Шпатак | Бухта Рудная, Приморский край |
| 10 | Коренные и малочисленные народы России | «Охотник» | Владимир Кушнарев | Пос. Восяхово, Шурьшкарский район, Ямало-Ненецкий автономный округ |
| 11 | Россия в лицах | «Взгляд победителя» | Виктор Сильнов | г. Пенза |
| 12 | Пещеры | «Ординская пещера» | Андрей Горбунов | Ординская пещера, с. Орда, Ординский район, Пермский край |
| 13 | Лучший юный фотограф (специальный приз) | «Остров Рейнеке» | Аглая Цидулко | о. Рейнеке, Приморский край |

ЛУЧШИЙ ГИД РОССИИ

Русское географическое общество, телеканал «Моя планета» и радиостанция «Маяк», при поддержке социальной сети ВКонтакте, провели очередную всероссийский конкурс «Лучший гид России». На конкурс принимались видеоролики стандартного хронометража (2 мин.) с экскурсией по объекту историко-культурного или природного наследия России.

На конкурс было направлено более 600 работ из разных уголков нашей страны. 18 сентября на заседании Медиаклуба РГО состоялось награждение победителей и призеров конкурса.

КОНКУРС «ЛУЧШИЙ ГИД РОССИИ»

608 
работ

5 
номинаций

5 
победителей

2 
спецприза

Жюри также решило наградить специальными призами участников конкурса Евгению Малышко и Филиппа Батенина.

Победители получили возможность стать героями фильмов телеканала «Моя планета» и продемонстрировать в эфире свои авторские экскурсии.



Фото: пресс-служба РГО

ПОБЕДИТЕЛИ КОНКУРСА «ЛУЧШИЙ ГИД РОССИИ» В 2018 ГОДУ

| № | Номинация | Победитель | Место проведения экскурсии |
|---|-----------------------------|--------------------|----------------------------|
| 1 | Гид-профессионал. Музей | Марина Ноженко | Остров Кижи |
| 2 | Гид-профессионал. Город | Александр Варламов | Владимир/Суздаль |
| 3 | Гид-профессионал. Проводник | Дмитрий Тихомиров | Москва |
| 4 | Гид-любитель | Анна Пивоварова | Ростов-на-Дону |
| 5 | Гид-любитель. До 18 лет | Арсений Смаков | Уфа |

МЕРОПРИЯТИЯ ДЛЯ ПРЕССЫ

Заседание Медиаклуба РГО

18 сентября на борту теплохода River Palace прошло заседание Медиаклуба Русского географического общества под председательством Первого Вице-президента РГО академика Николая Касимова. Гости мероприятия узнали о самых ярких проектах РГО: победах России на международной географической олимпиаде, проекте по развитию Сибири «Русский ковчег», покорении семитысячников командой альпинистов «Зимний Снежный барс», обнаружении



Фото: пресс-служба РГО

и спуске в самую длинную пещеру предгорного Крыма – Таврида (более 1 км), о находках, обнаруженных в экспедициях, и планах Общества на будущее.

Также состоялось награждение победителей конкурса «Лучший гид России».

Пресс-конференция, посвященная конкурсу медиагрантов

26 ноября в Штаб-квартире РГО в Москве Председатель Медиа-совета РГО Дмитрий Песков провел пресс-конференцию, посвященную конкурсу медиагрантов РГО. На встрече присутствовали представители нескольких десятков центральных каналов и изданий. Журналисты более 80 региональных СМИ смотрели пресс-конференцию в режиме онлайн и задавали вопросы докладчикам.



Фото: пресс-служба РГО

Экскурсии для прессы

20 июня в рамках проекта «Лучший гид России» Президент РГО Сергей Шойгу провел авторскую экскурсию для прессы по Константиновской батарее. Экскурсия началась со смотровой площадки на крыше батареи, откуда открывается вид на Севастополь, в том числе на купол Владимирского собора, где похоронен Почетный член РГО адмирал М.П. Лазарев.

Сергей Шойгу рассказал журналистам о том, как 240 лет назад по приказу Александра Суворова принималось решение о строительстве бастиона в Севастопольской бухте, как первые

земляные укрепления были в дальнейшем перестроены в мощные оборонительные сооружения. Президент РГО познакомил журналистов с героической историей Константиновской батареи, рассказал о первой обороне Севастополя в XIX веке, о кровопролитных сражениях Великой Отечественной войны и мужестве защитников крепости.

Экскурсия продолжилась осмотром казематов батареи, где расположились выставочные залы, посвященные истории форта, а также деятельности Русского географического общества. Не была обойдена вниманием масштабная реставрация батареи, проводившаяся Обществом с 2014 года.

В завершение экскурсии журналисты познакомились с редкими экспонатами выставки «Золотой фонд РГО», первыми историческими снимками Крыма фотографа Василия Соконова, работами участников Фотоконкурса РГО «Самая красивая страна».

15 ноября перед отправлением с Ярославского вокзала Москвы специального поезда № 1/2 «Россия», оформленного материалами проекта «Золотой фонд РГО» для нескольких десятков журналистов проведена экскурсия по поезду, которую провели Первый Вице-президент РГО Артур Чилингаров и заведующий Московским лекторием Общества Кирилл Кузнецов.



Фото: пресс-служба РГО

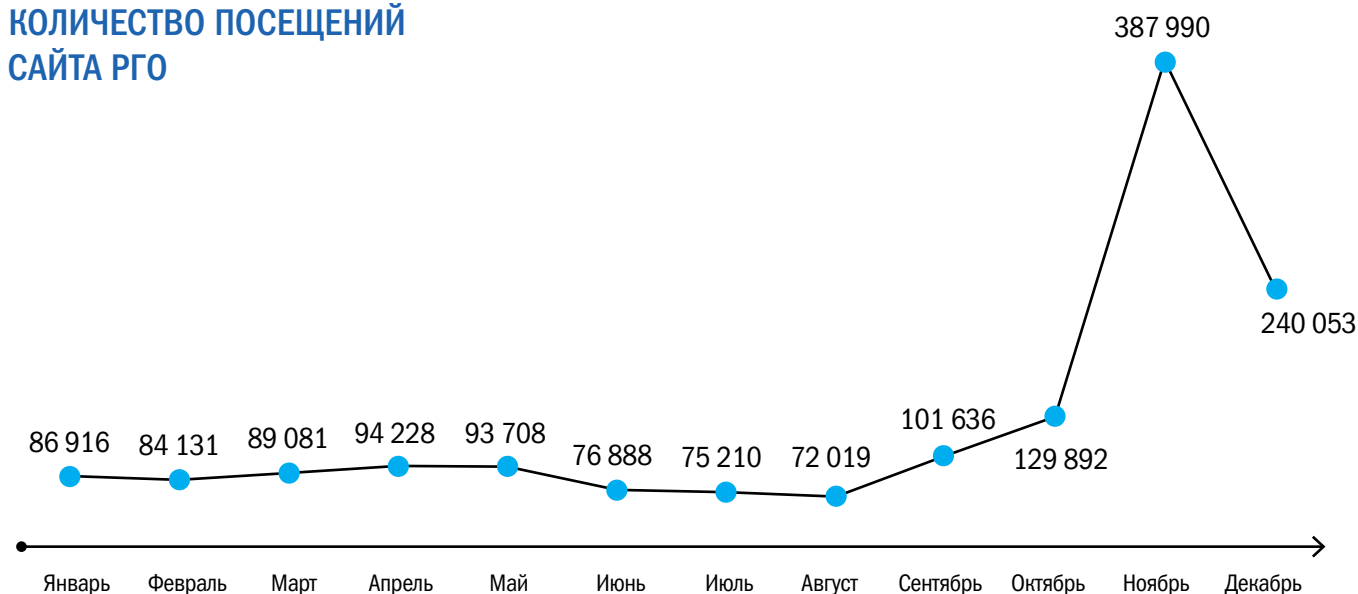
Пресс-тур

С 13 по 15 июня Русское географическое общество организовало пресс-тур для Первого канала и информационного агентства ТАСС для освещения профильной смены РГО во Всероссийском детском центре «Орленок».

КЛУБ ЗНАМЕНИТЫХ ПУТЕШЕСТВЕННИКОВ

С августа 2018 года на радио «Комсомольская правда» начала выходить в эфир программа «Клуб знаменитых путешественников», которая готовится с участием Русского географического общества. Каждую неделю в прямом эфире известные ученые, фотографы, путешественники и исследователи рассказывают слушателям об удивительных открытиях, экспедициях и самых красивых местах России.

КОЛИЧЕСТВО ПОСЕЩЕНИЙ САЙТА РГО




ИНТЕРНЕТ-РЕСУРСЫ ОБЩЕСТВА

Сайт РГО


Главным медиаресурсом Общества остается сайт РГО. За 2018 год на сайте размещено 4049 информационных материалов, в том числе 3228 статей, 170 анонсов, 246 видеороликов и 405 фотогалерей.

Пик посещаемости сайта пришелся на период с сентября по декабрь. Это традиционно связано с проведением масштабных мероприятий Общества. В сентябре состоялось заседание Медиаклуба РГО, были объявлены победители конкурса «Лучший гид России», стартовал прием заявок на соискание целевых, инициативных грантов и грантов региональных отделений РГО в 2019 году.

САЙТ РГО В 2018 ГОДУ

4 007 414 
просмотров страниц

1 533 689 
визитов на сайт

4049 
информационных
материалов

В ноябре прошла пользующаяся огромной популярностью акция Общества – Географический диктант. Все желающие могли написать диктант онлайн, с чем связан резкий всплеск посещаемости сайта.

7 декабря в Государственном Кремлевском дворце прошла церемония награждения победителей Премии Русского географического общества и IV Фотоконкурса РГО «Самая красивая страна», что также вызвало большой интерес у сторонников Общества.

Молодежный портал

В течение года на портале опубликовано около 400 материалов – анонсов и новостей о деятельности Молодежного клуба. Среди них – репортажи о проведении молодежных слетов РГО в Нальчике, Екатеринбурге, Якутске, новости о крупных проектах молодежных клубов РГО – волонтерском лагере «Черные земли», воронежской областной «Школе юного исследователя», летней географической смене «Вокруг света за восемь дней». На портале публиковались тесты и познавательные статьи, приуроченные к фенологическим и географическим датам, а также интервью со стажерами, волонтерами, победителями конкурса Именных стипендий РГО.

За год портал посетило более 75 000 человек из 106 стран – Белоруссии, Казахстана, Украины, Латвии, Германии, Нидерландов, США, Индии, Китая, Южной Кореи, Турции, Камбоджи и других государств.

Информация о Молодежном портале и портале Фенологической сети РГО также приведена в главе «Молодежное движение». Информация об электронной библиотеке и Геопортале приводится в главе «Издания и фонды».

Кинопортал

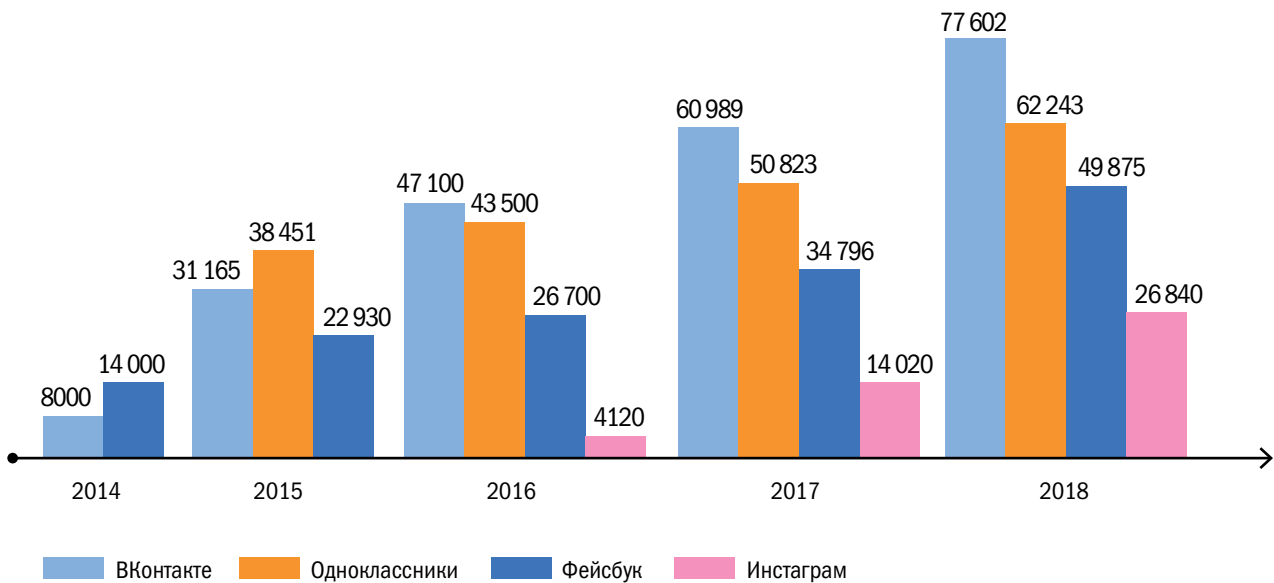
За 2018 год на кинопортал было загружено 56 новых фильмов, их общее число достигло 281.

РГО в социальных сетях

Русское географическое общество ведет собственные страницы на шести популярных ресурсах. Основными из них являются «ВКонтакте», «Фейсбук» и «Одноклассники».

По сравнению с показателями 2017 года число подписчиков существенно увеличилось. Прирост аудитории «ВКонтакте» составил более 16 000 человек (27%), «Фейсбук» – более 15 000 человек (43%), «Одноклассников» – более 11 000 человек (22%), «Инстаграм» – более 12 000 человек (91%). Чуть меньшими темпами росло число подписчиков групп отдельных порталов и проектов РГО, в том числе лектория.

ЧИСЛЕННОСТЬ ГРУПП РГО В СОЦИАЛЬНЫХ СЕТЯХ



Русское географическое общество

Страница Входящие Мероприятия Уведомления Статистика Инструмент... Ещё Настройки Помощь

Русское географическое общество
@rgoclub

Главная

Информация

Фото

Видео

Мероприятия

Публикации

Услуги

Магазин

Группы

Заметки

Предложения

Создать публикацию | Прямой эфир | Мероприятие
Предложение | Вакансия

Создайте публикацию...

Фото/видео | Получайте с... | Чувства/дей... | ...

Поделитесь новым фото из своего аккаунта Instagram
Это можете видеть только вы

Our Story
Русское географическое общество было основано по высочайшему повелению императора Николая I в 1845 г...
+ Завершите историю, чтобы рассказать людям больше о своей компании.

08.

ГРАНТЫ



На соискание грантов региональных отделений и инициативных грантов Русского географического общества в конце 2017 года было подано 729 заявок. В феврале и марте 2018 года прошла вторая часть грантового конкурса РГО, итогом которой стали 350 заявок на медиагранты Общества. Общее число заявок, поданных на грантовый конкурс РГО 2018 года, составило 1079.

Победителями конкурса признаны 88 грантовых проектов, в том числе 34 проекта региональных отделений, 30 инициативных и 24 медиапроекта. Также в 2018 году Обществом было профинансировано 25 грантов РГО и Российского фонда фундаментальных исследований на реализацию проектов, поддерживаемых в течение трех лет – с 2017 по 2019.


В 2018 году завершены работы более чем над 70 грантовыми проектами Русского географического общества 2017-2018 годов, включая проекты совместного конкурса РГО и РФФИ.

С 15 сентября по 23 октября 2018 года проходил прием заявок на соискание грантов региональных отделений и инициативных грантов Общества 2019 года. Прием заявок на медиагранты РГО начнется в первом квартале 2019 года, когда станут известны предварительные результаты основной грантовой кампании РГО. Одна из первых задач конкурса медиагрантов РГО – освещение проектов, выполняемых под эгидой Общества.





Фото предоставлено Костромским областным отделением РГО

ГРАНТОВАЯ ПРОГРАММА РГО 2018 ГОДА

1079  **350**
заявок на получение грантов РГО, в том числе заявок на медиагранты

88  грантов РГО, включая: **34** гранта региональных отделений **24** медиагранта **30** инициативных грантов

25  грантов РГО-РФФИ, финансируемых Обществом

41  регион России

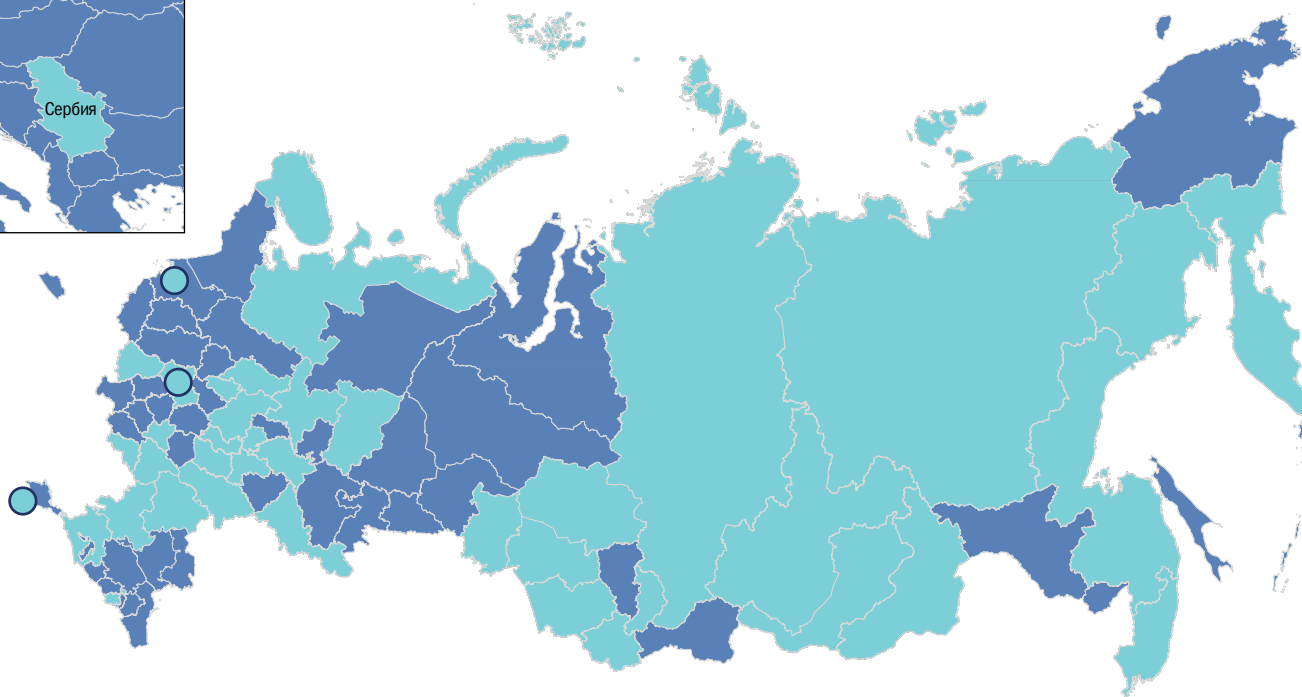
1  зарубежная страна



Фото предоставлено участниками экспедиции

ГРАНТЫ РУССКОГО ГЕОГРАФИЧЕСКОГО ОБЩЕСТВА В 2018 ГОДУ

ГРАНТЫ РГО 2018 ГОДА,
РЕАЛИЗУЕМЫЕ ЗА РУБЕЖОМ



■ Регионы России, заявки из которых были одобрены
в рамках грантового конкурса РГО 2018 года



Фото: Г. Штальбаум

ПОБЕДИТЕЛИ ГРАНТОВОГО КОНКУРСА РГО В 2018 ГОДУ

| № | Название проекта | Исполнитель |
|---|--|--|
| Номинация «Организация экспедиций и путешествий» | | |
| 1 | Арктический плавучий университет – 2018 | Архангельское региональное отделение (Архангельский центр) Русского географического общества |
| 2 | «Унорож: путешествие сквозь века». Межрегиональная комплексная археологическая и научно-познавательная экспедиция | ООО «Костромская археологическая экспедиция» |
| 3 | Этнографическая экспедиция «География Русского мира» (Средняя Азия) | Пензенское областное отделение Русского географического общества |
| 4 | Комплексная Ладожская экспедиция | Арктический и антарктический научно-исследовательский институт |
| 5 | Комплексная экспедиция «Мураевенская волость» на территорию проектируемого музея-заповедника «Родина П.П. Семенова-Тян-Шанского» | Липецкий государственный педагогический университет имени П.П. Семенова-Тян-Шанского |
| 6 | Экспедиция «Плавучий университет Волжского бассейна» | Волжский государственный университет водного транспорта |
| 7 | Озерно-речные системы высокогорных ледниковых равнин криолитозоны | Институт биологических проблем Севера Дальневосточного отделения РАН |
| 8 | Межрегиональная школьная экспедиция «Путь «из варяг в греки» глазами учителя географии» | Смоленское областное государственное бюджетное учреждение дополнительного образования «Детско-юношеский центр туризма, краеведения и спорта» |
| 9 | Экспедиция «Позарым – сердце Саян» | Государственный природный заповедник «Хакасский» |
| Номинация «Проведение географических исследований» | | |
| 10 | Ключевые орнитологические территории Юго-Западного Приохотья: изучение и сохранение (Сахалинский залив и Амурский лиман) | Институт водных и экологических проблем Дальневосточного отделения РАН |
| 11 | Аэрозоли в городской среде | Научно-исследовательский институт ядерной физики имени Д.В. Скобельцына Московского государственного университета имени М.В. Ломоносова |
| 12 | Пуговые холмы – ландшафтные памятники Вятского края | Вятский государственный университет |

| № | Название проекта | Исполнитель |
|--|--|---|
| 13 | Колыбельная трескового озера. Документация экосистемы озера Могильного (о. Кильдин, Баренцево море) | Мурманский арктический государственный университет |
| Номинация «Издательская работа» | | |
| 14 | Издание печатной версии оригинал-макета «Географический атлас Белгородской области: природа, общество, хозяйство» | Белгородский государственный национальный исследовательский университет |
| 15 | Атлас гнездящихся птиц Российской Федерации и сопредельных регионов | Зоологический музей Московского государственного университета имени М.В. Ломоносова |
| 16 | Издание Топонимического словаря Ивановской области | Тяпков Николай Николаевич |
| Номинация «Экогеографическое просвещение» | | |
| 17 | Образовательный проект «География» | Алтайское краевое отделение Русского географического общества |
| 18 | Лекторий для школьников «География России и мира: вчера, сегодня и завтра» | Московское городское отделение Русского географического общества |
| 19 | Открываем Сибирь | Томское областное отделение Русского географического общества |
| 20 | Молодежная экспедиционная школа «Морское наследие» | Севастопольский государственный университет |
| 21 | Всероссийская научно-практическая конференция для студентов, аспирантов и молодых ученых «Заповедная география: результаты и перспективы научных исследований на ООПТ» | Государственный природный биосферный заповедник «Саяно-Шушенский» |
| 22 | Краеведческий лекторий «Родной край» | Ульяновский государственный педагогический университет |
| 23 | Летняя эколого-географическая школа с международным участием «Ленские столбы» | Петрова Александра Николаевна |
| 24 | Краеведческая школа «Юный исследователь» | Горно-Алтайский государственный университет |
| 25 | Школа юных исследователей природы | Объединенная дирекция Мордовского государственного природного заповедника имени П.Г. Смидовича и национального парка «Смольный» |
| 26 | Краеведческие квесты как инновационная технология активизации познавательного интереса обучающихся к географии в образовательном пространстве региона | Забайкальский государственный университет |

| № | Название проекта | Исполнитель |
|--|---|---|
| Номинация «Сохранение историко-культурного наследия России» | | |
| 27 | Объект культурного наследия ЮНЕСКО «Геодезическая дуга Струве» | Санкт-Петербургская ассоциация геодезии и картографии |
| Номинация «Сохранение объектов живой природы» | | |
| 28 | Рукокрылые юга Западной Сибири: мониторинг численности и охрана мест обитания | Маслов Алексей Алексеевич |
| 29 | Чувашское Присурье – регион для сохранения русской выхухоли | Государственный природный заповедник «Присурский» |
| Номинация «Молодежные гранты» | | |
| 30 | Комплексный проект «Полевая школа-экспедиция» | Камчатская региональная молодежная общественная организация «Центр молодежных исследований и волонтерской работы» |
| 31 | Мой город – географическая лаборатория | Московское городское отделение Русского географического общества |
| 32 | Молодежная летняя географическая смена в Кенозерском национальном парке «Вокруг света за восемь дней» | Национальный парк «Кенозерский» |
| 33 | Дистанционное зондирование и ГИС-моделирование местообитаний редких видов авифауны для выявления территорий особого природоохранного значения | Воронежский государственный университет |
| 34 | Межрегиональная молодежная научно-практическая школа «Экологический туризм для устойчивого развития Сибири» | Рожков Валерий Евгеньевич |

ИНИЦИАТИВНЫЕ ГРАНТЫ 2018 ГОДА

| № | Название проекта | Исполнитель |
|---|--|--|
| 1 | Медико-географический атлас России «Целебные источники и лекарственные растения» | Малхазова Светлана Михайловна |
| 2 | Спасение памятников археологии на дне Саянского моря | Институт истории материальной культуры РАН |
| 3 | Международный проект «Русское наследие Гималаев. Продолжение Пути» (продолжение проекта) | Краснодарское региональное отделение Русского географического общества |
| 4 | Экологическое образование в России и мире: сравнительный анализ лучших практик | Географический факультет Московского государственного университета имени М.В. Ломоносова |

| № | Название проекта | Исполнитель |
|----|--|---|
| 5 | Профильная смена «Школа путешествий» | Центр образования, оздоровления детей и развития туризма «Корабелы Прионежья» |
| 6 | Проведение профильных смен Русского географического общества «Мир открытий» на базе детских центров «Орленок», «Океан», «Артек», «Смена» в 2018 году | Краснодарское региональное отделение Русского географического общества |
| 7 | Сибирский роботур | АНО «Агентство стратегических инноваций» |
| 8 | Современная Россия: географическое описание нашего отечества. Том 3. Книга 1. Европейская Россия. Общий обзор | Институт географии РАН |
| 9 | Современная Россия: географическое описание нашего отечества. Том 3. Книга 2. Регионы Европейской России | Пермский государственный национальный исследовательский университет |
| 10 | Издание монографии «География России. Часть 1. Дальний Восток» | Тихоокеанский институт географии Дальневосточного отделения РАН |
| 11 | Краснокнижные виды крупных китообразных: критические местообитания и проблемы охраны в дальневосточных морях России. | Камчатский филиал Тихоокеанского института географии Дальневосточного отделения РАН |
| 12 | Изучение редких видов животных (амурский тигр, дальневосточный леопард, ирбис (снежный барс), белуха, белый медведь) | Институт проблем экологии и эволюции имени А.Н. Северцова РАН |
| 13 | Биобиблиографический словарь отечественных этнографов и антропологов. XX век. Этап II. Создание среды международного научного общения и взаимодействия | Музей антропологии и этнографии имени Петра Великого (Кунсткамера) РАН |
| 14 | Подготовка и издание в серии «Этнографический альбом» фотоальбома «Образы России начала XX века в фотографиях коллекции академика Д.Н. Анучина» | Институт этнологии и антропологии имени Н.Н. Миклухо-Маклая РАН |
| 15 | Экспедиционные исследования для «Лексического атласа русских народных говоров» | Мызников Сергей Алексеевич |
| 16 | Степная экспедиция РГО 2018-2019 гг. | Институт степи Уральского отделения РАН |
| 17 | Публикация книги «Век географии» | Институт географии РАН |
| 18 | Дорожная пыль Москвы как индикатор экологического состояния городской среды (продолжение, этап II) | Московское городское отделение Русского географического общества |
| 19 | Байкальская экспедиция – этап II: оценка и прогноз поступления загрязняющих веществ с речным стоком в озеро Байкал | Байкальский институт природопользования Сибирского отделения РАН |

| № | Название проекта | Исполнитель |
|----|---|--|
| 20 | Крымская комплексная экспедиция | Географический факультет Московского государственного университета имени М.В. Ломоносова |
| 21 | Плавучий университет на реке Лене | Отделение Русского географического общества в Республике Саха (Якутия) |
| 22 | Монография-атлас «Камчатка: от Крашенинникова до наших дней... (основные этапы трехсотлетнего изучения и освоения)» | Камчатский филиал Тихоокеанского института географии Дальневосточного отделения РАН |
| 23 | Вместе по Русскому Северу: экспедиция по Онежско-Беломорскому водному пути | Вологодский государственный университет |
| 24 | Разработка концепции полиграфической версии географического атласа учителя | Московский государственный университет геодезии и картографии |
| 25 | Восстановление численности диких кошек России (переднеазиатский леопард, снежный барс) | АНО «Центр сохранения и защиты природы Северного Кавказа» |
| 26 | Маленькая Бурятия | Региональный общественный фонд «Здоровье Бурятии» |
| 27 | Комплексная экспедиция на архипелаг Новая Земля | Объединенное стратегическое командование Северного флота |
| 28 | Выявление и изучение российского историко-культурного наследия в Республике Сербия | Центр Русского географического общества в Сербии |
| 29 | Экологическая тропа «Фадеев ручей – уникальный объект северной природы» | Мурманский филиал Нахимовского военно-морского училища Министерства обороны Российской Федерации |
| 30 | Изучение факторов, влияющих на сокращение численности каспийского тюленя, и разработка научных основ его сохранения | АНО «Центр сохранения и защиты природы Северного Кавказа» |

МЕДИАГРАНТЫ

| № | Название проекта | Исполнитель |
|---|--|---------------------------|
| 1 | Документальный фильм «Антарктида. 200 лет открытий» | ООО «РД Студия» |
| 2 | Документальный фильм «Лучший гид России – 1. Второй сезон» | ООО «Единая Медиа Группа» |
| 3 | Документальный фильм «Лучший гид России – 2. Второй сезон» | ООО «Единая Медиа Группа» |
| 4 | Документальный фильм «Лучший гид России – 3. Второй сезон» | ООО «Единая Медиа Группа» |

| № | Название проекта | Исполнитель |
|----|---|---|
| 5 | Документальный фильм «Лучший гид России – 4. Второй сезон» | ООО «Единая Медиа Группа» |
| 6 | Документальный фильм «Лучший гид России – 5. Второй сезон» | ООО «Единая Медиа Группа» |
| 7 | Документальный фильм «Подводная Россия. Баренцево море» | ООО «Единая Медиа Группа» |
| 8 | «Создание двух мультипликационных фильмов в рамках цикла «Мульти-Россия» («Мы живем в России») – «Астраханская область» и «Псковская область» | ЗАО «Аэроплан» |
| 9 | «Волонтерская деятельность как экологический туризм молодежи» | Скуратова Любовь Николаевна |
| 10 | Цикл детских географических телепрограмм «Давай дружить, РГО!» | АНО «Академия Открытых Коммуникаций» |
| 11 | Цикл образовательных программ «Мой формат – Россия» | АНО «Продюсерский Центр «Эффективные коммуникации» |
| 12 | #TransSibChallenge blogger tour | ООО «Своя Тропа Туристик» |
| 13 | Цикл телекроссвордов «Где-то в мире» | ЗАО «МГТРК «Мир» |
| 14 | Документальный фильм «Новые горизонты Корабелов Прионежья. Соловецкие острова» | АНО «Редакция Телеканала Совета Федерации» |
| 15 | Научно-популярный фильм «Грибная страна Россия» | Тихомиров Дмитрий Владимирович |
| 16 | Мультимедийный проект «Путешествие по России» | Региональный благотворительный общественный фонд «Иллюстрированные книжки для маленьких слепых детей» |
| 17 | Серия программ «Клуб знаменитых путешественников» на радио «Комсомольская правда» | АО «Издательский дом «Комсомольская правда» |
| 18 | Географическая книга «Шантарские острова – уникальный архипелаг на географической карте России» | АО «Издательский дом «Комсомольская правда» |
| 19 | Иммерсивный аудиовизуальный гид «Владей Кавказом!» | Северо-Кавказский филиал Государственного музейно-выставочного центра «РОСИЗО» |
| 20 | Документальный фильм «Остров Буромского» | ООО «Кинокомпания «Лекс-фильм» |
| 21 | Документальный фильм «Русская Антарктида» | Грачева Екатерина Игоревна |

| № | Название проекта | Исполнитель |
|----|--|----------------------------------|
| 22 | Документальный фильм «Северный ветер бывает теплым» | ООО «ЭОН Фильм» |
| 23 | Документальный фильм «Ремесла Русского Севера» | Мыльников Александр Игоревич |
| 24 | Серия фильмов «Народные промыслы и ремесла Восточной Сибири» | ИП «Селезнев Иван Александрович» |

ГРАНТЫ РГО-РФФИ 2018 ГОДА

| № | Название проекта | Исполнитель |
|---|---|--|
| 1 | Комплексная оценка вариантов формирования опорной транспортной сети Азиатской части России: ресурсные и социально-экономические возможности | Институт экономики и организации промышленного производства Сибирского отделения РАН |
| 2 | Мониторинг процессов деградации прибрежных геосистем Прибайкалья в условиях рекреационного воздействия | Институт географии имени В.Б. Сочавы Сибирского отделения РАН |
| 3 | Механизмы и условия формирования техногенных геохимических аномалий в городских ландшафтах | Московский государственный университет имени М.В. Ломоносова |
| 4 | Формы миграции металлов в южно-таежных ландшафтах | Московский государственный университет имени М.В. Ломоносова |
| 5 | Геоинформационное картографирование ледниковых систем на территории России для оценки ресурсного потенциала и возможных рисков при хозяйственном освоении ледниковых районов | Институт географии РАН |
| 6 | Географические предпосылки и ограничения формирования сетевых многофункциональных транспортных структур в Дальневосточном макрорегионе России | Тихоокеанский институт географии Дальневосточного отделения РАН |
| 7 | Транспортно-коммуникационный фактор развития Сибири: возможности, ограничения, перспективы | Институт географии имени В.Б. Сочавы Сибирского отделения РАН |
| 8 | Геоинформационный анализ индикаторов эколого-экономической безопасности и оценка ландшафтно-экологической устойчивости природно-хозяйственных систем регионов степной зоны России | Институт степи Уральского отделения РАН |
| 9 | Геолого-экономические факторы развития транспортно-коммуникационных сетей Сибири и Дальнего Востока (на примере крупных месторождений стратегических металлов) | Институт геологии рудных месторождений, петрографии, минералогии и геохимии РАН |

| № | Название проекта | Исполнитель |
|----|--|--|
| 10 | Разработка инновационных решений по оптимизации и унификации экологического мониторинга нефтегазовых месторождений в северных регионах России | Санкт-Петербургский государственный университет |
| 11 | Геоинформационное обеспечение региональных систем медико-экологического мониторинга крупных промышленных центров | Воронежский государственный университет |
| 12 | Разработка пилотного проекта проблемно-ориентированной геоинформационной системы муниципального уровня | Саратовский государственный университет |
| 13 | Создание геоинформационной системы «Экстремальные погодно-климатические явления в России в условиях меняющегося климата» с применением картографических веб-сервисов | Институт географии РАН |
| 14 | Социально-экономическая эффективность развития транспортно-коммуникационной инфраструктуры Сибири и Дальнего Востока | Московский государственный университет имени М.В. Ломоносова |
| 15 | Современное состояние и динамика опасных природных процессов, влияющих на существующую и перспективную транспортную сеть Сибири и Дальнего Востока | Московский государственный университет имени М.В. Ломоносова |
| 16 | Геоинформационное картографирование речного стока и его изменений в условиях нестационарного климата (на примере Северо-Запада России) | Санкт-Петербургский государственный университет |
| 17 | Разработка новых методов оценки природных рисков для транспортно-коммуникационных сетей Сибири и Дальнего Востока на базе дистанционных съемок | Институт геоэкологии имени Е.М. Сергеева РАН |
| 18 | Изучение трансформации среды и биоты Цимлянского водохранилища и Нижнего Дона в условиях изменения климата | Южный научный центр РАН |
| 19 | Комплексная оценка природно-климатических условий и ресурсных возможностей создания транспортной системы на территории Красноярского края и Южной Сибири | Санкт-Петербургский государственный университет |
| 20 | Создание веб-атласа доступной ветровой и волновой энергии для прибрежной зоны морей России | Московский государственный университет имени М.В. Ломоносова |
| 21 | Почвенный покров полярных областей: зонально-провинциальное строение, классификация, генезис, эволюция, функционирование | Институт географии РАН |

| № | Название проекта | Исполнитель |
|----|--|--|
| 22 | Зональная мультимодальная транспортная система как основа новой комплексной схемы размещения и развития производительных сил Сибири и Дальнего Востока | Совет по изучению производительных сил Всероссийской академии внешней торговли Министерства экономического развития Российской Федерации |
| 23 | Геохимические барьерные зоны в пресноводных дельтах рек России | Московский государственный университет имени М.В. Ломоносова |
| 24 | Транспортная связность и изолированность территории Сибири и Дальнего Востока | Институт географии РАН |
| 25 | Оценка и картографирование изменений состояния Великого Евразийского природного массива как фактора глобальной экологической стабильности и источника экосистемных услуг | Институт географии РАН |



Фото предоставлено участниками проекта «Затопленные святыни Мологского края»

РЕЗУЛЬТАТЫ ОТДЕЛЬНЫХ ГРАНТОВЫХ ПРОЕКТОВ, РЕАЛИЗОВАННЫХ В 2017-2018 гг.

Новый научный и финансово-промышленный центр экономического развития в Сибири

Проведен анализ экономического и социального состояния Сибири, разработана концепция создания нового центра экономического развития региона.

Предлагаются принципы стратегического планирования развития Сибири, создание специализированной структуры управления, способы активизации институтов развития. 27 июля в Штаб-квартире РГО в Москве под руководством Президента Общества С.К. Шойгу прошло совещание, посвященное стратегии развития Сибири.

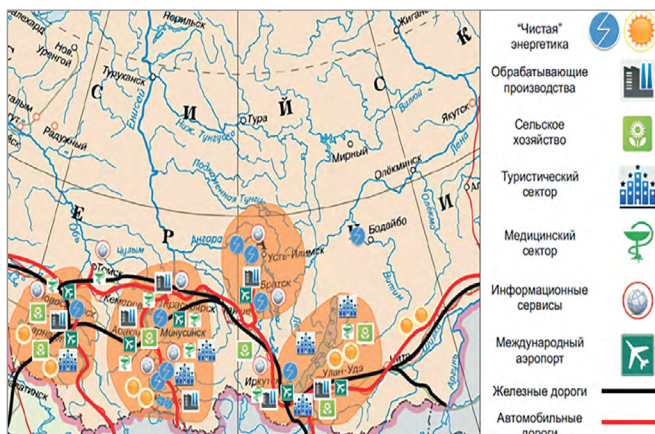


Фото: В. Савицкий

Исследование прибрежной биоты в акватории островов Курильской гряды: Матуа, Топорковый, Расшуа и Райкоке

Экспедиция к группе островов средней части Курильской гряды собрала ценный материал о флоре и фауне острова Матуа и окружающих его вод. Выявлено около 30 новых видов морских организмов. Многие известные ранее виды водорослей и беспозвоночных были впервые отмечены на территории России или сфотографированы в естественной среде обитания.



Фото: Е. Овсянникова

Итогом экспедиции стал макет иллюстрированного атласа биоты острова Матуа, включающего 370 видов морских беспозвоночных, водорослей, наземных растений, грибов и лишайников, обитающих на острове Матуа и в окрестной акватории.

Охрана и мониторинг популяции сайгака северо-западного Прикаспия




Фото: Д. Архипов

Сотрудники природного заказника «Степной» Астраханской области провели рейды для охраны сайгака, а также мониторинг этого и других обитателей заказника. Для привлечения внимания к проблеме браконьерства организованы лекции в школах и образовательный семинар в партнерстве с Международным фондом защиты животных (IFAW).

Реализация проекта позволила предотвратить падение численности сайгака — более того, отмечен ее рост на 11,2 %. Проект внес свой вклад в сохранение биоразнообразия степных экосистем Лиманского района Астраханской области.

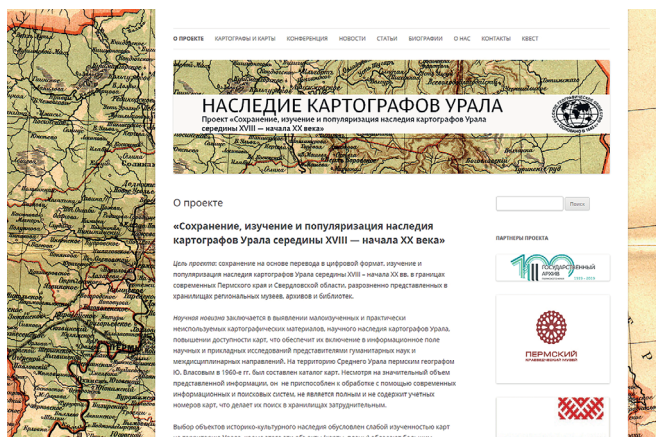
Где я должен побывать, чтобы познать Россию

Коллективом авторов Института географии РАН издан третий том книги из серии «Где я должен побывать, чтобы познать Россию». В книге содержатся 16 популярных географических и историко-этнографических очерков о регионах России: Санкт-Петербурге, Русском Поморье, Приазовье, Северном Кавказе, Среднем Урале, Оренбуржье и других. В издании приведены многочисленные фотографии, наглядные схемы и карты. Книга написана доступным широкой аудитории языком, вместе с тем, она содержит полезные сведения по географии, геологии, флоре, фауне, истории, археологии и этнографии регионов.



Сохранение, изучение и популяризация наследия картографов Урала середины XVIII – начала XX веков

Создан интернет-портал проекта, на котором представлено историко-географическое наследие картографов Урала середины XVIII – начала XX веков. На сайт загружено около 1000 записей в реестре карт, порядка 100 записей в реестре картографов с приведением биографий, списка научных трудов и библиографии, а также около 160 изображений карт из Картографического архива И.Я. Кривошекова – ведущего



картографа Урала. Специально для проекта выполнена реставрация 11 карт. Проект реализован Пермским государственным национальным исследовательским университетом.

Комплексная экспедиция «Дельты рек юга России»

По итогам второго этапа экспедиции собраны и систематизированы материалы по геолого-морфологическому строению и истории развития дельтовых областей Кубани, Дона и Волги. Проведены геоморфологические, палеогеографические, эколого-химические исследования в дельтах рек, а также в районе Керченского пролива.

Выполнен комплексный палеогеографический анализ полученных в ходе экспедиции образцов с использованием новейших методов исследования. Подготовлена рукопись коллективной монографии «Дельта Волги. Эволюция природной среды в условиях изменения климата». В Ростове-на-Дону и Астрахани проведена международная школа-конференция для молодых ученых с полевыми экскурсиями в дельты рек.

Байкальская экспедиция: оценка и прогноз привноса загрязняющих веществ с речным стоком в озеро Байкал

Экспедицией, организованной Байкальским институтом природопользования СО РАН, собраны сведения о метеорологических и гидрологических параметрах бассейнов рек – притоков озера Байкал (Селенга, Верхняя Ангара, Холодная, Джида, Чикой Хилок, Уда и др.). Проведены экспедиционные исследования, в том числе гидролого-геохимические работы. Разработана методика оценки гидрологических параметров речных дельт с использованием космических снимков. Изучена опасность наводнений и маловодий в бассейне озера Байкал и их влияния на перенос загрязняющих веществ.



Фото: Е. Гринштейн

Дорожная пыль Москвы как индикатор экологического состояния городской среды

Впервые исследован химический состав дорожной пыли Москвы на дорогах разной интенсивности движения в различных административных округах.

Выполнена оценка распределения частиц дорожной пыли на территории Москвы в пределах МКАД и содержания в них тяжелых металлов, металлоидов и бензапирена. Созданы карты-схемы распределения пыли.

Участниками проекта даны рекомендации об очередности очистки дорог от пыли для минимизации вредного техногенного воздействия объектов дорожного хозяйства на окружающую среду и население отдельных административных округов и города в целом.

Издание Топонимического словаря Ивановской области

При поддержке Русского географического общества вышел в свет «Топонимический словарь Ивановской области» – результат многолетней работы ивановского краеведа Николая Николаевича Тяпкина. Книга посвящена вопросам географии, топонимики и истории Ивановской области. Она объясняет происхождение названий всех сел и городов, а также дает краткие сведения по истории всех крупных населенных пунктов области. В словарь вошли наименования 500 сел и городов области.



Региональные геоинформационные системы медико-экологического мониторинга промышленных центров

Собраны и систематизированы данные о состоянии окружающей среды Воронежа, промышленных и транспортных источниках загрязнения, заболеваемости населения. Разработаны методика и программное обеспечение для медико-экологического мониторинга и автоматизированной интегральной оценки

риска здоровью населения при воздействии опасных и вредных экологических факторов. Создана региональная ГИС Воронежа, издан сборник тематических статей.



Краснокнижные виды крупных китообразных: критические местообитания и проблемы охраны в дальневосточных морях России

С 2014 года группа специалистов Камчатского филиала Тихоокеанского института географии Дальневосточного отделения РАН под руководством доктора биологических наук А.М. Бурдина занималась выявлением и описанием местообитаний в Беринговом и Охотском морях видов крупных усатых китообразных, занесенных в Красные книги России и Международного союза охраны природы.



Итогом работы стал «Атлас китообразных дальневосточных морей России», увидевший свет в самом конце 2018 года. Атлас содержит подробную информацию о популяционной принадлежности китообразных, встречающихся в тихоокеанских морях России, а также основных проблемах сохранения и изучения этих величественных млекопитающих. К достоинствам атласа можно также отнести множество тщательно подобранных авторских фотографий.


МЕДИАГРАНТЫ

Лучшие гиды России (выпуски 1-5)

Пять гидов – победителей конкурса РГО «Лучший гид России» 2017 года – приняли участие в продолжении соревнования – первом в истории «баттле» гидов, творческом соревновании, в котором определялся лучший гид нашей страны по версии Русского географического общества.

Каждая из коротких серий проекта – один раунд противостояния, в котором гиды предлагали свои рассказы на выбранную одним из них тему, причем победителя определяли тайным голосованием сами экскурсоводы. Победителем схватки гидов стала Нина Смелкова из Вологды, которая по итогам пяти выпусков набрала больше всего баллов.

Серии цикла демонстрировались на телеканале «Моя планета».

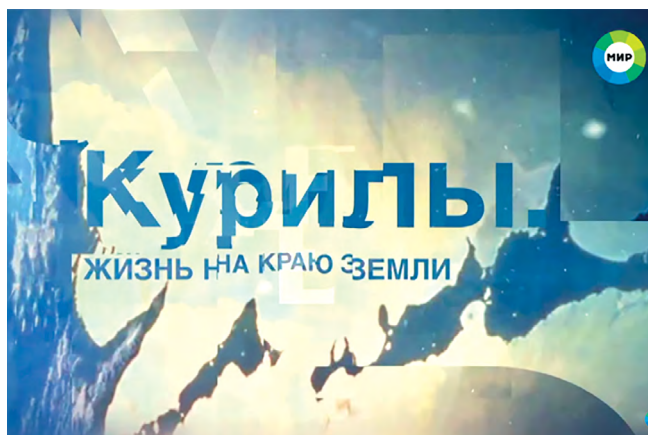


Курилы. Жизнь на краю Земли

Документальный фильм, снятый Межгосударственной телерадиокомпанией «Мир», рассказывает об истории открытия и изучения Курильских островов, их географии, природных

объектах, животном и растительном мире, об охране заповедных островов.

Значительное внимание уделено заселению Курильских островов коренными жителями – айнами, а также их открытию и освоению русскими моряками в XVIII-XIX веках.



Книга моря. Полная версия

Анимационно-документальный фильм о культуре коренных жителей северо-востока России – в частности, о традициях морских охотников Берингова пролива – выполнен в оригинальной художественной манере. В каждой из новелл картины мифы и легенды переплетаются с реальной жизнью героев. Фильм снят студией «Высокие широты».





Фото: А. Уляшев

09.

**ИЗДАНИЯ
И ФОНДЫ**



В 2018 году вышли в свет такие заметные издания, как первый выпуск ежегодника РГО «Россия в мировом экологическом пространстве», три тома многотомного собрания «Мемуары П.П. Семенова-Тян-Шанского», монография «Климат Москвы в условиях глобального потепления», энциклопедии «Пустыни и опустынивание» и «Охотское море», первый том энциклопедии путешествий Русского географического общества «Где я должен побывать, чтобы познать Россию», «Атлас особо охраняемых природных территорий Дальневосточного федерального округа». Выпущен буклет «Русское географическое общество в мире», посвященный международным проектам РГО.

Опубликованы очередные номера периодических изданий Общества – сборника «Вопросы географии», журналов «Известия Русского географического общества», «Лед и снег», Geography, Environment, Sustainability, ряд изданий региональных отделений РГО.

Продолжился выпуск почтовых конвертов и карточек, посвященных памятным датам или ярким событиям. В 2018 году выпущено 13 видов специализированных знаков почтовой оплаты общим тиражом свыше 4 млн экземпляров.

В 2018 году фонды Общества пополнились несколькими тысячами изданий и документов. Наибольший вклад внесла Российская государственная библиотека, передавшая в библиотеку Штаб-квартиры РГО в Москве 3809 единиц хранения.

Продолжилось наполнение электронной библиотеки РГО, объем которой составил около 2,2 миллиона страниц. Модернизирован сайт библиотеки, доступный по адресу elib.rgo.ru. Количество материалов на Геопортале РГО составило 3816, из них привязанных к карте в Веб-ГИС – 2192.

Проведена активная работа по каталогизации, консервации, реставрации и оцифровке фондов, подготовке архивных материалов для выставок РГО, в том числе масштабного проекта «Золотой фонд РГО».

Ниже приведена информация о наиболее ярких изданиях, а также более подробные сведения о фондах Общества.

МЕМУАРЫ П.П. СЕМЕНОВА-ТЯН-ШАНСКОГО




Издание представляет собой первое полное собрание воспоминаний Петра Петровича Семенова-Тян-Шанского без цензурных изъятий со значительными добавлениями малоизвестных и архивных материалов из семейного архива Семеновых-Тян-Шанских и фондов Русского географического общества.

Украшением мемуаров является его пятый (дополнительный) том – сборник статей сподвижников ученого, освещающих различные аспекты его многогранной общественной и государственной деятельности. Издание не переиздавалось в течение более 100 лет, однако за это время мемуары не утратили своей ценности.

В 2018 году выпущены третий, четвертый и пятый тома. Первые два тома также подготовлены к печати и будут изданы в первом полугодии 2019 года. Выпуск многотомного собрания осуществлен в рамках совместного издательского проекта Русского географического общества и издательства «Кучково поле».

Книга предназначена для широкого круга читателей, интересующихся историей России XIX–XX вв., а также историей отечественной науки.

РОССИЯ В МИРОВОМ ЭКОЛОГИЧЕСКОМ ПРОСТРАНСТВЕ. ЕЖЕГОДНИК РГО



Ежегодник Русского географического общества отражает происходящие в России изменения в сфере экологии и экологической безопасности в контексте общемировых процессов и тенденций. Первый выпуск ежегодника посвящен анализу экологического развития

России на мировом фоне в условиях глобальных изменений.

Определено место России в международных системах экологических рейтингов. Проанализированы прогнозы экологического развития ведущих мировых экспертных центров (ЮНЕП, ОЭСР, Европейское агентство по окружающей среде). На основе стратегий и сценариев развития России, российских и зарубежных источников, баз статистических данных изучены глобальные тренды, способные оказать влияние на состояние окружающей среды России в средне- и долгосрочной перспективе. Рассмотрена роль России в реализации ключевых экономических, социальных, научно-технологических и экологических трендов с целью поиска ответов на внешние и внутренние вызовы.

Ежегодник предназначен для специалистов и лиц, принимающих решения в сфере экологии и природопользования, охраны природы, сотрудников научных центров, вузов, студентов и аспирантов, изучающих глобальные и региональные геоэкологические проблемы, а также для широкого круга читателей.

ГДЕ Я ДОЛЖЕН ПОБЫВАТЬ, ЧТОБЫ ПОЗНАТЬ РОССИЮ



Русским географическим обществом издан первый том энциклопедии путешествий Русского географического общества «Где я должен побывать, чтобы познать Россию», продолжающей ранее вышедшую серию книг с тем же названием и посвя-

щенной уникальным местам и достопримечательностям России.

В первый том богато иллюстрированной энциклопедии вошли 25 объектов, расположенных в различных регионах Российской Федерации: Тульский кремль, Земля Франца-Иосифа, Горный парк «Рускеала», Крымское предгорье, Константиновская батарея, Скалистый хребет Карачаево-Черкесии, Жигулевские горы, Байкал, Плато Путорана, Тува, озеро Джека Лондона, Сихотэ-Алинь и другие.

Авторы статей энциклопедии — краеведы, путешественники, фотографы, хранители музейных коллекций, преподаватели университетов — люди разных профессий, которых объединяет любовь к нашей стране.

КЛИМАТ МОСКВЫ В УСЛОВИЯХ ГЛОБАЛЬНОГО ПОТЕПЛЕНИЯ



В 2018 году завершились работы над грантовым проектом РГО, посвященным исследованию городского микроклимата. Основные результаты изложены в монографии «Климат Москвы в условиях глобального потепления».

В издании освещены вопросы проведения метеонаблюдений, моделирования метеоусловий и структуры городского острова тепла, а также изменения состава атмосферного воздуха и осадков столицы в условиях городского загрязнения.

Приведенные в книге данные показывают, что в Москве рост температуры воздуха происходит быстрее, а его последствия проявляются интенсивнее, чем на окружающих территориях.

АТЛАС «ОСОБО ОХРАНЯЕМЫЕ ПРИРОДНЫЕ ТЕРРИТОРИИ ДАЛЬНЕВОСТОЧНОГО ФЕДЕРАЛЬНОГО ОКРУГА»



Это энциклопедическое издание является логическим продолжением «Атласа особо охраняемых природных территорий Сибирского федерального округа», за подготовку которого доктор географических наук Татьяна Петровна Калихман была

удостоена Золотой медали РГО им. И.П. Бородина в 2013 году.

Монументальный атлас, включающий в себя 590 авторских карт, стал результатом четырех лет работы, половину из которых заняли экспедиционные выезды. Он знакомит читателей с нетронутой природой самого большого, занимающего более трети территории страны, федерального округа – 232 ООПТ федерального и регионального значения: от арктического заповедника «Остров Врангеля» на севере до заповедника «Дальневосточный морской» на юге, в зоне широколиственных лесов.

В проекте, поддержанном грантом РГО, приняли участие специалисты Института географии имени В.Б. Сочавы Сибирского отделения РАН, Института водных и экологических проблем Дальневосточного отделения РАН, Тихоокеанского института географии Дальневосточного отделения РАН, а также члены Постоянной Природоохранительной комиссии РГО.

ПУСТЫНИ И ОПУСТЫНИВАНИЕ. ЭНЦИКЛОПЕДИЯ



Энциклопедия содержит более 1300 статей, в которых отражены аспекты исследования пустынь мира и опустынивания как глобального явления деградации земель. Ряд материалов посвящен выдающимся ученым и путешественникам, внесшим вклад в изучение

пустынь, научным организациям, изданиям, а также интересным фактам, связанным с пустынями.

Книга сочетает в себе черты справочного издания и популярной энциклопедии и будет интересна как специалистам в области географии, биологии и экологии, так и широкому кругу читателей.

Энциклопедия выпущена при грантовой поддержке РГО.

ГЕОГРАФИЧЕСКИЙ АТЛАС БЕЛГОРОДСКОЙ ОБЛАСТИ



Второе, переработанное и дополненное издание регионального атласа «Географический атлас Белгородской области: природа, общество, хозяйство» – коллективная работа


сотрудников Института наук о Земле Белгород-

ского государственного национального исследовательского университета с привлечением специалистов профильных ведомств. Выпущен при грантовой поддержке Общества.

Атлас содержит комплексные и компонентные характеристики окружающей среды Белгородской области. Приводится анализ проблем и перспектив развития пространственной организации социально-экономической системы Белгородской области, в частности металлургической промышленности и агропромышленного комплекса. Актуален также вопрос изучения приграничных районов Белгородской области в связи с ростом барьерных функций границы с Украиной.

Издание, ориентированное на специалистов, студентов и школьников, создано с использованием современных методик тематического атласного картографирования, ГИС-технологий, методов дистанционного зондирования.

ОХОТСКОЕ МОРЕ. ГЕОГРАФИЧЕСКАЯ ЭНЦИКЛОПЕДИЯ




Иллюстрированное научно-популярное издание повествует о географическом разнообразии Охотоморского региона: побережье и горных хребтах, флоре и фауне, истории освоения края русскими землепроходцами.

Книга подготовлена творческой группой журналистов ИД «Комсомольская правда» в рамках грантового проекта Русского географического общества. В ней использованы результаты журналистских поездок

разных лет, в том числе морской экспедиции, прошедшей расстояние 1200 км вдоль всей Курильской гряды.

ИСТОРИЯ ЗАПОВЕДНОЙ СИСТЕМЫ РОССИИ



Иллюстрированная монография Постоянной Природоохранительной комиссии РГО посвящена истории становления и развития заповедного дела в России. Отдельно приведены очерки о выдающихся ученых, внесших свой вклад в развитие заповедной системы нашей страны.

СЕРИЯ КНИГ «ВЕЛИКИЕ РУССКИЕ ПУТЕШЕСТВЕННИКИ»

В 2018 году продолжилась рассылка книг серии «Великие русские путешественники» в детские библиотеки России, кадетские корпуса и специализированные учебные заведения в рамках совместного проекта РГО и компании «Евроцемент групп».

С начала года в 1772 организации Приволжского, Южного и Северо-Кавказского федеральных округов разослано 2000 комплектов, включающих в себя 34 000 книг.



Фото: пресс-служба РГО

ПЕРИОДИЧЕСКИЕ ИЗДАНИЯ РГО

В 2018 году вышли в свет:

- Журнал «Известия Русского географического общества», том 150, 6 выпусков (№№ 1–6).
- Сборник «Вопросы географии», № 145 «Гидрологические изменения», № 146 «Вопросы топонимики».



Сборник № 145 «Гидрологические изменения» посвящен 100-летию Института географии РАН, 70-летию гидрологической комиссии Московского отделения РГО и 60-летию лаборатории гидрологии ИГ РАН. Рассмотрены теоретико-методоло-

гические аспекты гидрологических процессов и явлений, региональные изменения гидрологических характеристик во времени и пространстве, а также последствия этих изменений для населения и хозяйства.



Сборник № 146 «Актуальные проблемы топонимики» затрагивает как общие, так и региональные вопросы, в том числе микротопонимы отдельных районов и городов России. Особый раздел посвящен внутригородской топонимии.

- Журнал «Лед и снег», том 58, 4 выпуска (№№ 1–4).
- Журнал Geography, Environment, Sustainability, том 11, 4 выпуска (№№ 1–4).

ВЫПУСК ГОСУДАРСТВЕННЫХ ЗНАКОВ ПОЧТОВОЙ ОПЛАТЫ

В 2018 году в рамках сотрудничества РГО и Россыязи был продолжен выпуск специальных знаков почтовой оплаты:

Три художественные маркированные карточки, посвященные комплексной экспедиции «Гогланд», с пейзажами островов Финского залива (остров Нерва, остров Кокор, остров Соммерс). Общий тираж — 6 тыс. экз.



Художественный маркированный конверт «225 лет со дня рождения П.И. Кеппена (1793–1864), этнографа». Тираж — 1 млн экз.



Художественный маркированный конверт «225 лет со дня рождения В.Я. Струве (1793–1864), астронома». Тираж — 1 млн экз.



Пять художественных маркированных карточек с изображениями работ победителей III фотоконкурса РГО «Самая красивая страна». Общий тираж — 10 тыс. экз.



Сувенирный набор в обложке «Русское географическое общество». Тираж — 500 экз.



Художественный маркированный конверт «175 лет со дня рождения Д.Н. Анучина (1843–1923), географа». Тираж — 1 млн экз.



Художественный маркированный конверт «Международная просветительская акция «Географический диктант». Тираж — 1 млн экз.



Начиная с 2012 года выпущено уже более чем 25,6 млн экземпляров различных видов государственных знаков почтовой оплаты, в том числе в 2018 году – свыше 4 млн. В 2018 году на сайте РГО создан специальный раздел, посвященный знакам почтовой оплаты.

СЕМИНАР ДЛЯ СОТРУДНИКОВ ИЗДАТЕЛЬСКИХ ОРГАНИЗАЦИЙ



Фото: пресс-служба РГО

20 сентября в Штаб-квартире Русского географического общества в Санкт-Петербурге состоялся семинар-презентация для руководителей и сотрудников издательских организаций. В семинаре приняли участие представители около 20 крупных компаний, специализирующихся на издании научно-популярной и популярной литературы.

На встрече обсуждались вопросы расширения издательской программы РГО и условий сотрудничества в этой сфере. По результатам встречи поступил ряд предложений от издательств по изданию и переизданию фондовых материалов Общества.

БИБЛИОТЕКИ РГО В МОСКВЕ И САНКТ-ПЕТЕРБУРГЕ

455 093 
единицы хранения
в Научной библиотеке
РГО в Санкт-Петербурге

36 000 
единиц хранения
в библиотеке
Штаб-квартиры РГО
в Москве

547 
новых поступлений
в Научную библиотеку
РГО в Санкт-Петербурге

4000 
новых поступлений
в библиотеку
Штаб-квартиры РГО
в Москве

1179 
единиц хранения
прошло консервацию

НАУЧНАЯ БИБЛИОТЕКА

На 1 января 2019 года фонд Научной библиотеки РГО в Санкт-Петербурге насчитывает 455 093 единицы хранения. В течение года библиотека принимала дары частных лиц и учреждений. В 2018 году было принято и каталогизировано 547 изданий, из них 443 монографии, брошюры и автореферата и 104 периодических издания.

Ценные издания получены в дар от Российского государственного военно-морского архива, Музея антропологии и этнографии им. Петра Великого (Кунсткамеры), Российского этнографического музея, Научно-информационного издательского центра при Министерстве культуры РФ, Дома русского зарубежья им. А. Солженицына, Казахстанского национального географического общества, Лапландского государственного биосферного заповедника, Первого Вице-президента РГО Н.С. Касимова, Вице-президентов РГО К.В. Чистякова, А.А. Чибилева и других.

Среди них можно выделить английское издание книги Г. Цыбикова «Буддист-паломник у святынь Тибета», фундаментальный труд авторов – сотрудников ААНИИ «История организации и проведения исследований с дрейфующих льдов», трилогию этнографа и географа Л.И. Мечникова, посвященную Италии, сборник Б.М. Кирикова «Архитектура петербургского модерна» с очерком об историческом здании РГО.

В течение года в библиотеке велась работа по перемещению и перешифровке изданий. Всего было перемещено 1 720 документов. Продолжались работы по реорганизации схемы расстановки документного фонда, по созданию библиографических записей на старые издания на иностранных языках и старую отечественную периодику (всего сделано 39 749 библиографических записей), по обеспечению сохранности фондов (обработано 1 179 единиц хранения).

В Федеральном центре консервации библиотечных фондов Российской национальной библиотеки при финансовой поддержке РЖД осуществлена реставрация редких изданий XVIII – начала XX века с очагами плесневения (8 экз.).



Фото: пресс-служба РГО

БИБЛИОТЕКА ШТАБ-КВАРТИРЫ РГО В МОСКВЕ

Фонд библиотеки составил к концу 2018 года 36 000 единиц хранения.

В библиотеку Московской штаб-квартиры РГО поступили:

- от члена Попечительского Совета РГО А.Р. Бокарева – 122 единицы хранения, в том числе редкая книга Г.И. Радде «23 000 миль на яхте «Тамара»;
- из Российской государственной библиотеки – 3809 единиц хранения. Продолжается отбор книг из Обменного фонда РГБ.

ЭЛЕКТРОННАЯ БИБЛИОТЕКА. СОТРУДНИЧЕСТВО С НСПК «МИР»

В течение года продолжалось плановое наполнение электронной библиотеки РГО. Было отсканировано 733 856 страниц, в том числе в рамках соглашения о сотрудничестве с НСПК «Мир» оцифровано более 1200 книг, в том числе 58 книг, атласов и альбомов большого формата (9117 файлов), а также 1158 изданий среднего формата (305 001 страница).

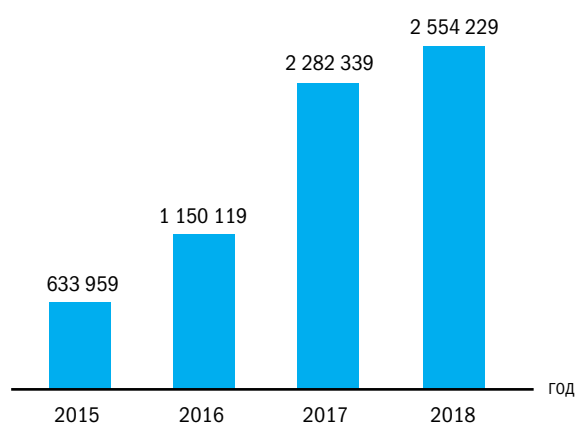
Список оцифрованных книг включает редкие издания трудов экспедиций И. Крузенштерна и Р. Маака, альбомы «Путешествие по Восточной Сибири» И. Булычова и «Хивинский поход» Н.Н. Каразина, издания XVII–XIX веков из редкого фонда и личной библиотеки Ю.М. Шокальского, а также редчайшее переводное издание «Учение и хитрость ратного строения пехотных людей» 1649 года.

На сайте размещены труды экспедиции А.П. Федченко «Путешествие в Туркестан», материалы комплексной экспедиции в Монголию и Туву 1925 года, отчет об экспедиции к устью реки Лены Ф.А. Матисена, шесть томов «Трудов ледниковых экспедиций», первое издание на русском языке австрийского исследователя Ю. Пайера, открывшего архипелаг Земля Франца-Иосифа, и другие издания.

Количество посещений электронной библиотеки РГО в 2018 году составило 2 554 229. Общий объем библиотеки на конец года – 2 199 984 страницы.

Также в течение года проводилась модернизация электронной библиотеки РГО, по итогам которой в тестовую эксплуатацию была запущена ее новая версия, доступная по адресу elib.rgo.ru.


ЧИСЛО ПРОСМОТРОВ ЭЛЕКТРОННОЙ БИБЛИОТЕКИ



НАУЧНЫЙ АРХИВ


В 2018 году в Научный архив поступило 66 единиц хранения. Таким образом, на конец года он содержит 63 455 документов.

НАУЧНЫЙ АРХИВ РГО

63 455 
единиц хранения

203 
листа из

37
дел фонда А. Тилло
отреставрировано

41 537 
сканированных
копий, сделанных
в ходе оцифровки
фондов

1450 
дел выдано
в читальный зал
Научного архива

144 
листа архивных
документов
подвергнуто
консервации

347 
посещений читального
зала Научного архива

Среди новых поступлений:

- Дневники Арктической экспедиции особого назначения по Северному Ледовитому океану 1969, 1972, 1978 гг.
- Научные материалы И.Д. Стрельникова, исследователя Южной Америки.
- Акварели (258 картин) А.Н. Васильева.
- Документы геологов А.А. Чернова и Г.А. Чернова и другие материалы.

В течение года велась оцифровка этнографической коллекции Научного архива Русского географического общества в рамках совместного проекта с Президентской библиотекой им. Б.Н. Ельцина (19 541 скан), оцифровка фотографий (20 611 сканов), оцифровка по заявкам (1385 сканов).

Выдано 68 архивных справок. В читальном зале Научного архива 347 посетителям выдано 1450 дел. Среди посетителей были представители Великобритании, Швейцарии, Норвегии, США, Японии и других стран.

Произведено описание фонда Б.А. Федченко (научная переписка, 1560 фотографий), сканирование фотографий Переселенческого управления (13 360 фотографий).

Подготовлены и оформлены выставки «Золотой фонд РГО» в Санкт-Петербурге, Севастополе и других городах, выставки из коллекции фотографий Японии А.В. Григорьева, «В поисках таинственного Хара-Хото» (посвященная 110-летию со дня окончания Монголо-Сычуаньской экспедиции Петра Козлова 1907-1909 гг.), «Паломник особого назначения» (к 145-летию юбилею Гомбожаба Цыбикова), выставка для семинара сотрудников издательств и другие выставочные проекты.

Проведена реставрация нескольких сотен документов, в том числе «Дела ИРГО о переводе на русский язык «Землеведения» Риттера и о пожертвованиях на это членом-соревнователем Голубковым денег (1848)», портрета члена-соревнователя ИРГО П.В. Голубкова (художник И.А. Тюрин, 1851), документов из фондов А. Тилло, В. Обручева и других.

КАРТОГРАФИЧЕСКИЙ ФОНД



В Картографическом фонде проведены систематизация, очистка и корректировка сведений в базе данных для 12 159 единиц хранения. Объем фонда увеличился за год с 40 778 до 40 970 единиц хранения в связи с обнаружением в хранилище 192 документов.

Фонд предоставил материалы для многочисленных мероприятий Общества, в том числе для выставки «Золотой фонд РГО» и издания многотомного собрания книг П.П. Семенова-Тян-Шанского. В ответ на запросы осуществлен подбор материалов для Дома-музея Матвея Муравьева-Апостола, издательства «Паулсен», Института космических исследований и технологий (Болгария), ООО «СовКомФлот» и других заявителей.

МУЗЕЙ РУССКОГО ГЕОГРАФИЧЕСКОГО ОБЩЕСТВА

Музей РГО участвовал в подготовке выставки, посвященной 190-летию со дня рождения П.П. Семенова-Тян-Шанского, выставки «Золотой фонд РГО», фотовыставки В.В. Мягкова «Далекий Магадан» и других постоянных и временных выставок в Штаб-квартире РГО в Санкт-Петербурге и на выезде (всего около 20 выставок).

Осуществлялось экскурсионное обслуживание посетителей выставки, посвященной 190-летию со дня рождения П.П. Семенова-Тян-Шанского (17 экскурсий), и выставки «Золотой фонд РГО» (57 экскурсий).

Проведены переговоры с Комитетом по туризму Санкт-Петербурга о привлечении экскурсоводов и включении Штаб-квартиры РГО в Санкт-Петербурге в план экскурсий города. Также состоялись встречи с туроператорами, оказывающими соответствующие услуги.

В течение года велись систематизация фондов музея, прием новых поступлений и их классификация. Систематизировано 395 предметов.

ГЕОПОРТАЛ РГО

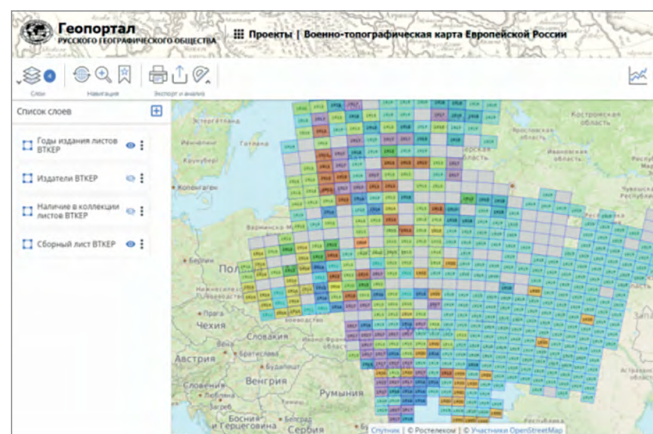
Проведена работа по загрузке материалов и пространственной привязке, а также модернизации Геопортала, при этом основной акцент был сделан на создании Веб-ГИС проектов.

Среди загруженных в 2018 году Веб-ГИС-проектов можно отметить следующие:

- «Военно-топографическая карта Европейской России» (более 550 листов карт);
- «Специальная карта Западной Сибири» (более 230 листов карт).

К юбилейным и памятным датам созданы спецпроекты:

- Выставка и Веб-ГИС-проект, посвященный Дуге Струве (к 225-летию со дня рождения В.Я. Струве);
- Размещение в каталоге Военно-географического альбома (к 73-й годовщине Победы в Великой Отечественной войне).




ВЕБ-ГИС

26 
проектов

2192 
материала

КАТАЛОГ

57 
коллекций

3816 
материалов

10.

СОТРУДНИЧЕСТВО С ОРГАНИЗАЦИЯМИ- ПАРТНЕРАМИ



В 2018 году Русским географическим обществом заключено 28 соглашений о сотрудничестве, в том числе 7 – с общественными организациями, 7 – с образовательными учреждениями, 4 – с федеральными органами исполнительной власти, 4 – с государственными учреждениями и организациями, 1 – с коммерческой туристической организацией, 5 – с зарубежными организациями.

Основная направленность соглашений – популяризация географии и смежных наук, сохранение историко-культурного наследия, экспедиционная и природоохранная деятельность, реализация совместных проектов, открытие молодежных клубов РГО, волонтерские программы, развитие познавательного туризма.

Также в 2018 году продлено действие ряда соглашений – с Национальным географическим обществом США, Фондом Князя Монако Альбера II и некоторых других. Достигнута договоренность о подписании рамочных соглашений о сотрудничестве с Ассоциацией географов Греции, Аргентинским обществом географических исследований, Европейской географической ассоциацией молодых географов, Фондом полетов «Браво-369», Центром фестивалей «Россия – Франция», Французским географическим обществом.

СОГЛАШЕНИЯ О СОТРУДНИЧЕСТВЕ, ЗАКЛЮЧЕННЫЕ ОБЩЕСТВОМ В 2018 ГОДУ

| № | Организация | Направление сотрудничества |
|---|---|---|
| 1 | Некоммерческое партнерство «Ассоциация внутреннего и въездного туризма» | Взаимодействие в сфере познавательного (внутреннего и въездного) туризма с целью создания благоприятных условий для устойчивого развития туризма и реализации совместных проектов на территории Российской Федерации |
| 2 | Фонд «Горная Абхазия» | Сотрудничество в области совместных археологических экспедиций, осуществления информационных программ, проведения научно-практических конференций, симпозиумов, семинаров, круглых столов и других научных и образовательных мероприятий, содействия развитию научных связей сторон, научное и культурное сотрудничество, обмен опытом и информацией в исследованиях в области географии и смежных наук, в области реализации международных экспедиций, обмен материалами и архивными документами |
| 3 | Федеральное казенное учреждение «Российский государственный архив кинофотодокументов» | Установление основ сотрудничества Общества и Архива в области популяризации культурно-географического наследия Российской Федерации |
| 4 | Автономное общеобразовательное учреждение Вологодской области «Образовательный центр – кадетская школа «Корабелы Прионежья» | Установление основ сотрудничества сторон в сфере реализации комплексного проекта «Молодежный клуб Русского географического общества» на базе организации |

| № | Организация | Направление сотрудничества |
|----|---|--|
| 5 | Администрация Краснодарского края | Установление основ взаимодействия сторон по следующим направлениям: изучение географии и смежных наук, популяризация среди населения географических знаний, информации природного и техногенного характера; повышение качества образования в области географии в соответствии с международными стандартами, обмен информацией; изучение, развитие и освоение территории края путем реализации научных, экологических, социальных, образовательных, культурных и иных программ и проектов и др. |
| 6 | Муниципальное бюджетное учреждение «Молодежный центр «Аурум» Северо-Енисейского района» | Установление основ сотрудничества сторон в сфере реализации комплексного проекта «Молодежный клуб Русского географического общества» на базе организации |
| 7 | Кабардино-Балкарская региональная общественная организация содействия развитию гражданского обществ «Созидание» | Установление основ сотрудничества сторон в сфере реализации комплексного проекта «Молодежный клуб Русского географического общества» на базе организации |
| 8 | Федеральное государственное бюджетное учреждение высшего образования «Ярославский государственный педагогический университет имени К.Д. Ушинского» | Установление основ сотрудничества сторон в сфере реализации комплексного проекта «Молодежный клуб Русского географического общества» на базе организации |
| 9 | Федеральное казенное учреждение «Объединенное стратегическое командование Северного флота» | Взаимодействие в сфере популяризации географии, сохранения исторического и культурного наследия России, развития экспедиционной, природоохранной, образовательной, исследовательской и иной деятельности в целях объединения военнослужащих и гражданского персонала Северного флота, равнодушных к изучению России, сохранению ее географической, экологической, этнокультурной и исторической самобытности, а также объектов природного наследия и национального ландшафта |
| 10 | Автономная некоммерческая организация «Православная общеобразовательная школа-пансион «Плесково» | Установление основ сотрудничества сторон в сфере реализации комплексного проекта «Молодежный клуб Русского географического общества» на базе организации |
| 11 | Федеральное государственное бюджетное образовательное учреждение высшего образования «Российский государственный педагогический университет имени А.И. Герцена» | Установление основ сотрудничества сторон в сфере реализации комплексного проекта «Молодежный клуб Русского географического общества» на базе организации |
| 12 | Муниципальное общеобразовательное учреждение Муравьевская средняя общеобразовательная школа | Установление основ сотрудничества сторон в сфере реализации комплексного проекта «Молодежный клуб Русского географического общества» на базе организации |

| № | Организация | Направление сотрудничества |
|----|---|--|
| 13 | Общество с ограниченной ответственностью «РашаДискавери» | Взаимодействие в сфере познавательного (внутреннего и въездного) туризма с целью создания благоприятных условий для устойчивого развития туризма и реализации совместных проектов на территории Российской Федерации |
| 14 | Командование Воздушно-десантных войск | Взаимодействие в сфере популяризации географии, сохранения исторического и культурного наследия России, развития экспедиционной, природоохранной, образовательной, исследовательской и иной деятельности в целях объединения военнослужащих и гражданского персонала Военно-десантных войск, неравнодушных к изучению России, сохранению ее географической, экологической, этнокультурной и исторической самобытности, а также объектов природного наследия и национального ландшафта |
| 15 | Федеральное государственное бюджетное образовательное учреждение высшего образования «Кубанский государственный университет» | Установление основ сотрудничества сторон в сфере реализации комплексного проекта «Молодежный клуб Русского географического общества» на базе организации |
| 16 | Всероссийское детско-юношеское военно-патриотическое общественное движение «ЮНАРМИЯ» | Установление основ сотрудничества в сфере патриотического воспитания и экогеографического просвещения, реализации совместных молодежных и культурно-просветительских проектов географического характера |
| 17 | Государственное бюджетное учреждение культуры г. Москвы «Государственный историко-архитектурный, художественный и ландшафтный музей-заповедник «Царицыно» | Реализация совместного некоммерческого проекта «День Русского географического общества в Царицыно» |
| 18 | Географическое общество Китая | Организация научно-просветительской программы для молодых специалистов на территории Северо-Восточного Китая |
| 19 | Монгольское географическое общество | Осуществление научного, образовательного и культурного сотрудничества, а также обмен существующим опытом и информацией по вопросам проводимых исследований в области географии и смежных с ней наук |
| 20 | Правительство Республики Бурятия | Установление основ взаимодействия сторон по следующим направлениям: содействие в изучении географии и смежных наук, популяризации среди населения географических знаний и информации природного и техногенного характера; повышение качества образования в области географии в соответствии с международными стандартами, обмен информацией; изучение, развитие и освоение территории республики путем реализации научных, экологических, социальных, образовательных, культурных и иных программ и проектов и др. |

| № | Организация | Направление сотрудничества |
|----|--|---|
| 21 | Автономная некоммерческая организация «Уральский следопыт» | Организация слета молодежных клубов Русского географического общества Приволжского и Уральского федеральных округов в рамках сотрудничества между РГО и организацией |
| 22 | Автономная некоммерческая организация «Центр по изучению и сохранению популяции амурского тигра» | Установление основ сотрудничества Общества и АНО «Центр «Амурский тигр» по вопросам защиты, сохранения и восстановления популяции амурского тигра на территории Российской Федерации |
| 23 | Сиамское общество под Королевским патронажем | Научное и культурное сотрудничество, а также обмен соответствующим опытом и информацией по вопросам проводимых в государствах сторон исследований в области географии и смежных наук |
| 24 | Государственное бюджетное учреждение г. Москвы «Ресурсный центр по развитию и поддержке волонтерского движения «Мосволонтер» | Взаимоотношения, направленные на установление сотрудничества в сфере развития добровольчества (волонтерства) в городе Москве |
| 25 | Правительство Магаданской области | Взаимодействие по вопросам изучения географии и смежных наук в регионе и популяризации географических знаний среди населения |
| 26 | Общественное объединение «Центр РГО в Азербайджанской Республике» | Учреждение общественного объединения «Центр Русского географического общества в Азербайджанской Республике», установление основ сотрудничества в области популяризации географии, сохранения исторического и культурного наследия Российской Федерации и Азербайджанской Республики, природоохранной, образовательной, исследовательской и иной деятельности, направленной на реализацию целей и задач Общества, привлечение молодежи к научному творчеству в области географии и смежных наук на территории Азербайджанской Республики |
| 27 | Географическое общество Берлина | Осуществление научного, образовательного и культурного сотрудничества, а также обмен соответствующим опытом и информацией по вопросам проводимых в государствах сторон исследований в области географии и смежных наук |
| 28 | Правительство Калининградской области | Сотрудничество в области популяризации географических знаний среди населения Калининградской области, сохранения исторического и культурного наследия Калининградской области, изучения, развития и освоения территории Калининградской области в научной, экологической, социальной, образовательной и культурной сферах |



Фото: пресс-служба РГО





Фото: Т. Шуките

Редакционная коллегия:

Н.С. Касимов (*председатель*),
К.В. Чистяков, А.А. Манукян,
А.А. Чернобровина, И.А. Гуров,
О.В. Царева (*ответственный секретарь*)

Авторский коллектив:

К.В. Кузнецов
при участии А.В. Затонских,
Р.М. Сиразовой, Ж.Б. Карелиной,
В.Г. Дятликовича, С.В. Корлыханова,
С.А. Чечулина, Г.Н. Полянской,
А.П. Тихомирова

Фоторедактор:

Н.В. Разуваев

Дизайн и верстка:

М.С. Чирков



**Контакты Русского
географического общества:**

**Единый федеральный
телефон/факс:**

8 (800) 700-1845

**Международный
телефон/факс:**

+7 (495) 225-2760

Электронная почта: rgo@rgo.ru

Штаб-квартира в Москве:

Новая пл., д. 10, стр. 2, 109012,
Москва, Россия

Штаб-квартира в Санкт-Петербурге:

пер. Гривцова, д. 10, литера А, 190000,
Санкт-Петербург, Россия

Сайт: www.rgo.ru